

Project local targeted events January-June 2023

Final version of 30/06/2023

D.2.2.1

Project Full Title	Framework initiative fostering the sustainable development of Adriatic small ports
Project Acronym	FRAMESPORT
Project ID	10253074
Project Website	https://www.italy-croatia.eu/web/framesport
Priority Axis	4 – Maritime Transport
Specific Objective	4.1
Work Package	2
Work Package title	Communication Level
Deliverable Nr.	2.2.1
Status	Final
Partner in charge	All partners
Dissemination Level	Public

ACKNOWLEDGEMENT

The work described in this document was supported by the INTERREG V-A IT-HR CBC Programme - “Strategic” Subsidy Contract - Project: “Framework initiative fostering the sustainable development of Adriatic small ports, FRAMESPORT” (Project ID: 10253074).

DISCLAIMER

The content of this deliverable represents the views of the author only and is his/her sole responsibility; it cannot be considered to reflect the views of the INTERREG V-A IT-HR CBC Programme or any other body of the ITALY CROATIA CROSS-BORDER COOPERATION PROGRAMME. The INTERREG V-A IT-HR CBC Programme does not accept any responsibility for use that may be made of the information it contains.

PP1 - The Municipality of Monfalcone

1. Press Conference 09/06/2023

The Municipality of Monfalcone organised the press conference titled Monfalcone Experience on 9th June 2023 to present the outcomes of Pilot Action 2.

The event saw the participation of n.2 Local public authorities (15 people), n.1 Regional public authorities (2 people) and n. 6 Enterprises (7 people).

Here attached are:

- Agenda of the event
- Photos

PROJECT FRAMESPORT

Framework initiative fostering the sustainable development of Adriatic small ports

Press Conference Scopri Monfalcone Monfalcone Experience

9 June 2023
Monfalcone – Italy

Agenda

FRAMESPORT Project event 9th June 2023

AGENDA - | 9th June

Sala del Consiglio Municipale, Monfalcone

11.00

Presentation of Monfalcone's pilot action "Scopri Monfalcone - Monfalcone Experience", tool for the digitalisation and promotion of Monfalcone's cultural and tourist heritage linked to small ports

Public and Press presentation with involved stockholder

Anna Maria Cisint, Mayor of Monfalcone

Ditta ETT Spa

Presentation of the Tourism Promotion System "Scopri Monfalcone"

Press Q&A

European Regional Development Fund

CORILA – Consorzio per il coordinamento delle
ricerche inerenti al sistema lagunare di Venezia

San Polo 19, 30125 VENEZIA



+390412402511



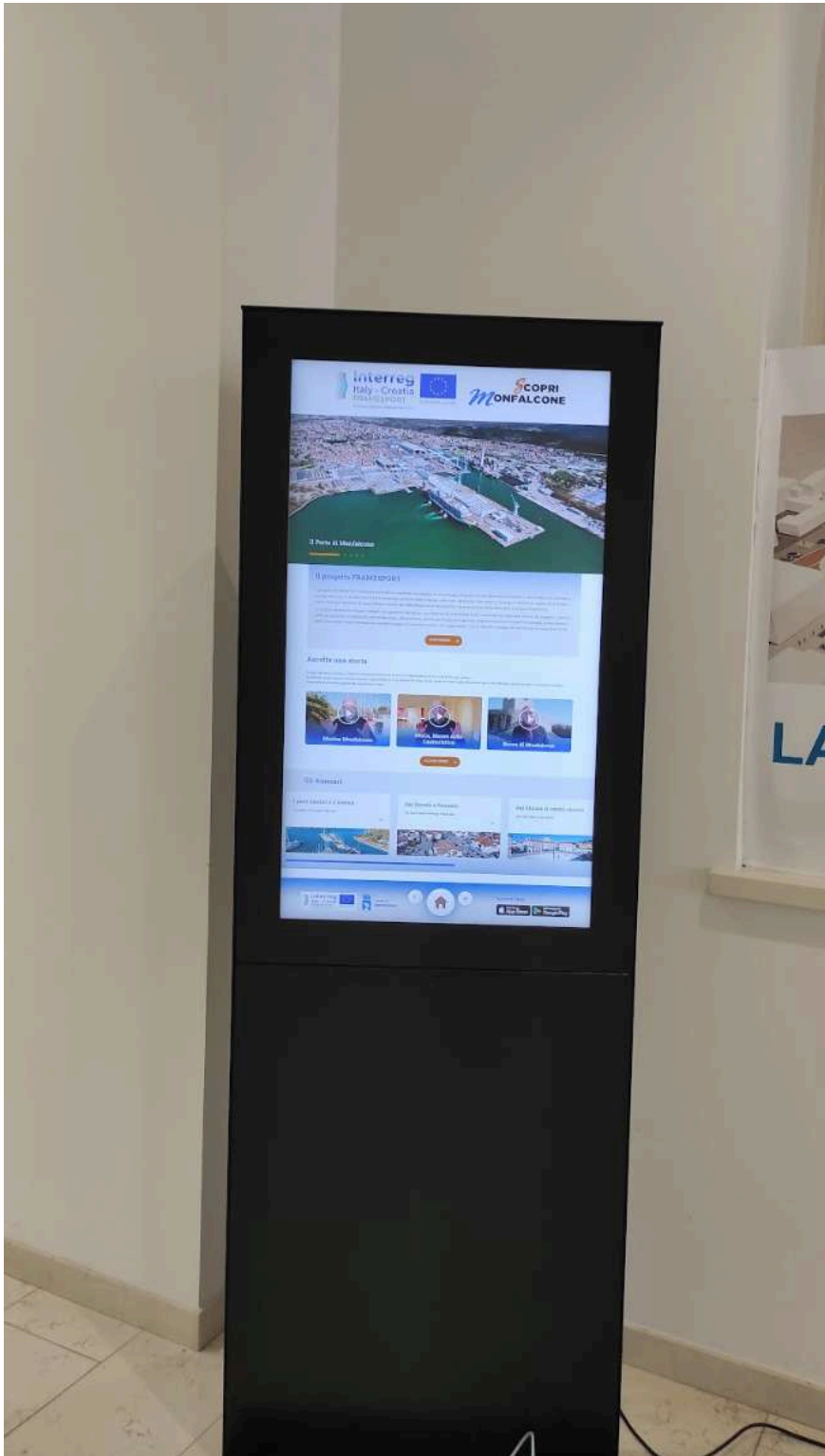
direzione@corila.it



corila@pec.it



www.italy-croatia.eu/framesport











2. Experience and prospective 13/06/2023

The Municipality of Monfalcone organised the Final Event “Experiences and prospectives “ in Marina Monfalcone on 13th June 2023

The event was an opportunity to present to stakeholders the activities realised during the Framesport project and proposals to capitalise on future activities.

The event saw the participation of n. 1 Local public authorities (10 people), n. 2 Regional public authorities (5 people), n. 1 National public authorities (1 people), n. 16 Enterprises (18 people) and n.1 Research Institution (4 people).

Here attached are:

- Agenda of the event
- Photos

PROJECT FRAMESPORT

Framework initiative fostering the sustainable development of Adriatic small ports

Project event

Experiences and perspective of nautical development

13 June 2023
Monfalcone – Italy

Agenda

FRAMESPORT Project event

Experiences and perspective of nautical development

AGENDA - | 13th June

Marina Monfalcone, Monfalcone

- 9.45 Meeting point and registration @ Marina Monfalcone, via Bagni Nuova, 41 Monfalcone (GO).
Welcome greetings from Peter Steinecher - Marina Monfalcone
- 10.00 **Interventions**
Anna Maria Cisint - Mayor of Monfalcone
"Le nuove prospettive di sviluppo: distretti per la nautica, professioni del mare, sostenibilità"
Massimiliano Fedriga - Regione FVG
"Friuli venezia Giulia protagonista"
Jessica Acquaviva, Vice Presidente della Regione Istria
Zeno D'Agostino, Presidente dell'Autorità di Sistema Portuale del Mare Adriatico Orientale
Antonio Paoletti, Presidente della Camera di Commercio del Friuli Venezia Giulia
Pierpaolo Campostrini - Lead Partner Corila (Consorzio per il coordinamento delle ricerche inerenti al sistema lagunare di Venezia)
"Disseminazione e capitalizzazione del progetto europeo Framesport"
- Contributions**
Roberto De Gioia, Vice Presidente di Assonautica Italiana
Gabriele De Simone, Direttore Generale IAL FVG
Davide Zimanyi, Responsabile ufficio ricerca e sviluppo - Groupe Beneteau Italia
Scolari Franco, Polo Tecnologico Alto Adriatico
Odilo Simonit, Maestro d'Ascia e titolare Cantiere Alto Adriatico Custom
- 12.00 **Conclusions**
Light lunch offered by Municipality of Monfalcone at Marina Monfalcone, Monfalcone

European Regional Development Fund

CORILA - Consorzio per il coordinamento delle
ricerche inerenti al sistema lagunare di Venezia
San Polo 19, 30125 VENEZIA

 +390412402511
 direzione@corila.it
 corila@pec.it
 www.italy-croatia.eu/framesport











PP4 – SVEM

3. 1st territorial event, 14/04/2023 - Portonovo

First territorial meeting to present the results of the "Strategic document for the development of small ports in the Marche Region".

After the institutional greetings, the presentation of the project and the pilot action carried out by SVEM, a round table on models and good practices for the development of tourist ports was held in the presence of the Italian and Croatian partners and local stakeholders.

The event saw the participation of n. 10 people from general public, n. 5 Local public authorities (5 representatives), n. 2 Regional public authorities (4 representatives), n. 1 National public authorities, n. 10 Enterprises (12 representatives), n. 2 Operators of multimodal logistics hubs (3 representatives), n. 2 Education organisations (6 representatives), n.1 Universities, n. 2 Research institutions (2 representatives).

Here attached are:

- Agenda of the event
- Photos

PROGETTO FRAMESPORT

Framework initiative fostering the sustainable development of Adriatic small ports

Proposte per lo sviluppo della portualità turistica
nelle Marche

Primo incontro territoriale Azione Pilota SVEM

14 Aprile 2023, ore 09:30
Portonovo, SeeBay Hotel

AGENDA

AGENDA

- 9:30** | **Registrazione partecipanti - *open coffee***
- 10:00** | **Saluti istituzionali**
- Valeria Mancinelli, Sindaco di Ancona
 - Darco Pellos, Prefetto di Ancona
 - Rappresentante della Regione Marche
 - Fabio Di Cecco, Capitano di Fregata Guardia Costiera Capitaneria di Porto Ancona
 - Vincenzo Garofalo, Presidente dell'Autorità di Sistema Portuale del Mare Adriatico Centrale
 - Andrea Santori, Presidente SVEM - Sviluppo Europa Marche S.r.l.
- 10:30** | **Stato dell'arte e prospettive dei porti turistici in Italia e nelle Marche: la strategia del Progetto nazionale "Viaggio italiano"**
- Francesco Di Filippo, Vice Presidente vicario di Assonautica
 - Paola Marchegiani, Dirigente Settore Turismo - Regione Marche
- 10:45** | **Il progetto FRAMESPORT per lo sviluppo dei piccoli porti dell'Adriatico**
- Pierpaolo Campostrini, Direttore Generale CORILA Partner capofila Progetto FRAMESPORT
- 10:55** | **"Documento strategico per lo sviluppo della portualità turistica nelle Marche": prime risultanze dell'indagine e lineamenti strategici dell'azione pilota realizzata da SVEM**
- Lucia Catalani, SVEM - Sviluppo Europa Marche S.r.l.
 - Matteo Arena, POOL Engineering S.r.l.


Coffee break

11:40 | **Tavola rotonda - Activity 4.4 Stakeholders' Meeting :**
Modelli di gestione e buone pratiche per lo sviluppo della portualità
turistica, modera Matteo Arena

- Nicoletta Santelli, Dipartimento Infrastrutture e Trasporti - Regione Marche, Partner Associato
- Antonio Bufalari, Segretario Generale di Assonautica
- Domenico Pascuzzi, Sindaco Comune di Gabicce Mare, Partner Associato
- Gianluigi Tombolini, Sindaco Comune di Numana, Partner Associato
- Guido Vettorel, Responsabile Sviluppo, Promozione, Statistiche, Comunicazione e Progetti Europei, Autorità di Sistema Portuale del Mare Adriatico Centrale
- Roberto Perocchio, Presidente Assomarinas
- Leonardo Zuccaro, Presidente La Marina Dorica SpA

13.30 | **Conclusioni**

Lunch Buffet



















4. 2nd territorial event, 18/05/2023 – San Benedetto del Tronto

Second Territorial Meeting for the presentation of the results of the “Strategic document for the development of small ports in the Marche Region”.

After the institutional greetings, the presentation of the project and the pilot action carried out by SVEM, a round table on management models and good practices for the development of tourist ports was held in the presence of local operators.

The event saw the participation of n. 15 people from general public, n. 2 Local public authorities (3 representatives), n. 1 Regional public authorities (2 representatives), n. 1 National public authorities, n. 7 Enterprises (8r epresentatives), n. 1 Operators of multimodal logistics hubs (3 representatives), n. 2 Universities (3 representatives).

Here attached are:

- Agenda of the event
- Photos

PROGETTO FRAMESPORT

Framework initiative fostering the sustainable development of Adriatic small ports

Proposte per lo sviluppo della portualità turistica
nelle Marche

Secondo incontro territoriale Azione Pilota SVEM

18 Maggio 2023, ore 10:00
San Benedetto del Tronto, Palazzina Azzurra

AGENDA

AGENDA

- 10:00** Registrazione partecipanti - *welcome coffee*
- 10:30** Saluti istituzionali
- Antonio Spazzafumo, Sindaco di San Benedetto del Tronto
 - Rappresentante Regione Marche
 - Alessandra Di Maglia, Comandante Guardia Costiera
Capitaneria di Porto di San Benedetto del Tronto
 - Vincenzo Garofalo, Autorità di Sistema Portuale del Mare
Adriatico Centrale
 - Tablino Campanelli, SVEM - Sviluppo Europa Marche S.r.l.
- 11:00** Il progetto FRAMESPORT per lo sviluppo dei piccoli porti dell'Adriatico
- Alessandro Bove, Università degli Studi di Padova - CORILA,
Capofila del Progetto FRAMESPORT
 - Paolo de Martino, Università IUAV di Venezia, CORILA,
Capofila del Progetto FRAMESPORT
- 11:30** "Documento strategico per lo sviluppo della portualità turistica nelle Marche": risultati dell'indagine e lineamenti strategici dell'azione pilota realizzata da SVEM
- Luca Barbadoro, SVEM - Sviluppo Europa Marche S.r.l.

11:50 Tavola rotonda - Activity 3.3 Strategy consultation:

Proposte per lo sviluppo della portualità turistica nelle Marche

- Nicoletta Santelli, Dipartimento Infrastrutture e Trasporti, Regione Marche - Partner Associato
- Sergio Trevisani, FLAG Marche Sud
- Adele Mattioli, Lega Navale Italiana - Sezione di San Benedetto del Tronto
- Igor Baiocchi, Circolo Nautico Sambenedettese A.S.D.

Moderata : Dott.ssa Silvia Remoli

13.00 Conclusioni

Al termine seguirà Light Lunch presso l'Istituto Alberghiero Buscemi

















5. 3rd territorial event, 26/06/2023 – Gabicce Mare

Third and last territorial Meeting for the presentation of the results of the “Strategic document for the development of small ports in the Marche Region”.

The event saw the participation of n. 5 people from general public, n. 2 Local public authorities (3 representatives), n. 1 Regional public authorities, n. 1 National public authorities, n. 1 Enterprises.

Here attached are:

- Agenda of the event
- Photos

FRAMESPORT

Framework initiative fostering
the sustainable development
of Adriatic small ports

SAVE THE DATE

SVEM Sviluppo Europa Marche srl

Ha il piacere di invitarVi al terzo incontro territoriale dell'Azione Pilota di SVEM

PROPOSTE PER LO SVILUPPO DELLA PORTUALITÀ TURISTICA NELLE MARCHE



26 GIUGNO 2023 | ORE 11:30 - 13:30

(al termine seguirà light lunch)



SALA CONSILIARE | COMUNE GABICCE MARE (PU)

Piazzale Municipio 1

REGISTRAZIONI
ON LINE

[clicca qui](#)

Terzo incontro territoriale per la presentazione delle risultanze del "Documento strategico per lo sviluppo della portualità turistica nelle Marche", realizzato nell'ambito del Progetto Strategico "FRAMESPORT".

Dopo i saluti istituzionali, la presentazione del Progetto e dell'azione pilota realizzata da SVEM, si terrà una tavola rotonda sui modelli di gestione e buone pratiche per lo sviluppo della portualità turistica, alla presenza degli operatori locali.

European Regional Development Fund













PP5 – ARAP

6. Hydrogen event, 27/06/2023 – Vasto

A hydrogen event was held in Vasto on June 27, 2023, to highlight existing initiatives at the port and marine level, involving public transportation and industrial areas.

The goal was to create an environment synergy capable of developing new types of energy communities based on sustainability and efficient investments. participated for the purpose of disseminating the project.

The event saw the participation of n. 8 people from general public, n. 3 Local public authorities (6 representatives), n. 1 Regional public authorities (4 representatives), n. 15 enterprises (17 representatives), n. 2 Transport operators (2 representatives), n.2 Associations (2 representatives), n. 5 media operators (5 representatives).

Here attached are:

- Agenda of the event
- Photos

CONVEGNO

IDROGENO: OPPORTUNITÀ NELLA TRANSIZIONE ENERGETICA DEI PORTI E MARINE



VASTO (CH)
PIAZZA LUCIO VALERIO PUDENTE
Sala Pinacoteca di Palazzo D'Avalos



27 GIUGNO 2023
ORE 10:00/13:00

SALUTI ISTITUZIONALI

Savini Giuseppe | Presidente del CdA ARAP
Campitelli Nicola | Assessore Energia e Ambiente della Regione Abruzzo

INTRODUZIONE

Strategia energetica dei porti adriatici.
La visione FRAMESPORT
Folco Soffietti - Università IUAV di Venezia

TAVOLA ROTONDA

La transizione energetica nei contesti portuali: il ruolo dell'idrogeno e delle altre soluzioni.

Partecipanti:

- ~ **Morgante Antonio** e **Ciammaichella Romeo** | ARAP
- ~ **Campitelli Nicola** | Assessore Energia e Ambiente della Regione Abruzzo
- ~ **Amoroso Alberto** | CEO Sangritana
- ~ **Capozzoli Saro** | H2Energy
- ~ **Cociancich Maurizio** | CEO Adriafer
- ~ **Comella Daniele** | Hydrogen
- ~ **Dolfi Enrico** | TUA
- ~ **Fermiglia Maurizio** | Università degli Studi di Trieste
- ~ **Ghiglia Antonio** | SITAV
- ~ **Grotta Alfredo** | Presidente Geie Green Energy
- ~ **Matthes Cornelius** | Dii Desert Energy
- ~ **Starace Giuseppe** | Università LUM (Componente dell'Osservatorio Idrogeno della Regione Puglia)
- ~ **Stanislao Marcello** | SNAM
- ~ **Taccani Rodolfo** | Università degli Studi di Trieste
- ~ **Tosto Luca** | CEO Walter Tosto
- ~ **Verderio Valerio** | Innovatech s.p.a

MODERANO:

Morgante Antonio | Direttore Generale ARAP
Ciammaichella Romeo | Responsabile del Progetto















PP9 – CPA ZADAR

7. Conference in Zadar, 26/06/2023 – Umag

Zadar County Development Agency Zadar Nova, on the occasion of the 10th anniversary of the membership of the Republic of Croatia in the European Union, organized a conference and fair of EU projects, which was held on June 26, 2023, in the Providur Palace in Zadar.

Agency has organized the EU Projects Fair as part of the ZADRA NOVA ZA VAS project, and its goal is to increase the use of EU funds in Zadar County by strengthening the capacity of the regional coordinator of the ZADRA NOVA Agency and by providing continuous support to public law bodies in the preparation and implementation of projects, as well as by strengthening capacities (potential) applicants in the preparation and implementation of projects.

Another purpose of the event was to connect regional and local authorities in order to present innovative and sustainable solutions financed by the European Union to the general public.

Twenty-six exhibitors - representatives of the public, private, scientific, and civil sectors - are participating in the EU Projects Fair.

CPA Zadar presented the project and its pilot activity through a stand at the EU projects fair. The exhibition time was from 9 a.m. to 1 p.m. In its presentation, CPA Zadar used the project brochure and the roll-up that was displayed in the lobby together with the roll-ups of the other participants.

The event included approximately one hundred audience and 26 exhibitors.

The event saw the participation of n. 100 people from general public, n. 4 Local public authorities, n. 2 Regional public authorities, n. 3 National public authorities, n. 4 enterprises, n.2 Education organisations institutions, n.1 University.

Here attached are:

- Agenda of the event
- Photos



10 godina članstva Republike Hrvatske u Europskoj uniji

Zadar, 26. lipnja 2023.

PROGRAM		
	KONFERENCIJA	SAJAM
10:00-10:15		Svečano otvorenje
10:15-10:30	Registracija sudionika	Sajam i tombola
10:30-10:50	Početak konferencije i pozdravni govori: <ul style="list-style-type: none"> • Marina Dujmović Vuković, ravnateljica Agencije za razvoj Zadarske županije ZADRA NOVA • Ognjan Zlatey, voditelj Predstavništva Europske komisije u Republici Hrvatskoj • Josip Bilaver, državni tajnik u Ministarstvu mora, prometa i infrastrukture • Božidar Longin, župan Zadarske županije 	
10:50-11:50	Panel rasprava: <i>Rezultati 10 godina članstva Republike Hrvatske u Europskoj uniji</i> <ul style="list-style-type: none"> • Branko Baričević, prvi voditelj Predstavništva Europske komisije u Hrvatskoj • doc. dr. sc. Tomislav Sokol, zastupnik u Europskom parlamentu • Marko Župan, pomoćnik ravnatelja Središnje agencije za financiranje i ugovaranje programa i projekata EU • prof. dr. sc. Dijana Vican, rektorica Sveučilišta u Zadru • Ana Baričić, direktorica, Marex Elektrostroj d.o.o. • Grad Zadar 	
11:50-12:45	Prezentacija: <i>Idućih 10 godina: Nove mogućnosti i prilike</i> <ul style="list-style-type: none"> • Ita Puček, Ministarstvo regionalnoga razvoja i fondova europske unije – <i>Prilike iz Programa Konkurentnost i kohezija i Integriranog teritorijalnog programa</i> • Perica Gabrić, Ministarstvo regionalnoga razvoja i fondova europske unije - <i>Prilike iz Programa Europske teritorijalne suradnje</i> • Ina Topić, Ministarstvo mora, prometa i infrastrukture • Zorana-Ana Cetinić-Frankos, Ministarstvo poljoprivrede 	
12:45-13:00	Prilika za obilazak Sajma	
13:00-13:30	Umrežavanje sudionika uz osvježenje	







PP 10 – LU SIBENIK

8. Final conference on the Framesport project in Šibenik, 28/06/2023

On June 28, 2023, the Port of Šibenik Authority organized a final promo event in order to present the achieved results in the FRAMESPORT project.

The event was organized onsite in Šibenik, in the premises of the Art House Arsen.

Present were members of the Port of Šibenik Authority, stakeholders, representative of PP12 and media representatives.

The aim of the event was to present the aim of the FRAMESPORT project, role of the Port of Šibenik Authority in the project and its main achievements.

The objectives of the event were:

- To show the general overview of the FRAMESPORT project and the role of the Port of Šibenik Authority
- To present the pilot project of the Port of Šibenik Authority to the stakeholders and media representatives

The event saw the participation of n. 2 people from general public, n. 1 Local public authorities, n. 1 enterprises, n.3 Transport operators.

Here under are:

- Invitation to the event sent via email
- Photos



Poštovani,

Lučka uprava Šibenik Vas poziva na završnu konferenciju projekata **FRAMESPORT – Framework Initiative Fostering the Sustainable Development of Adriatic Small Ports** i **MIMOSA – Maritime and Multimodal Sustainable Passenger transport solutions and services**, financiranih u okviru europskog programa prekogranične suradnje Italija – Hrvatska (Interreg Italy – Croatia).

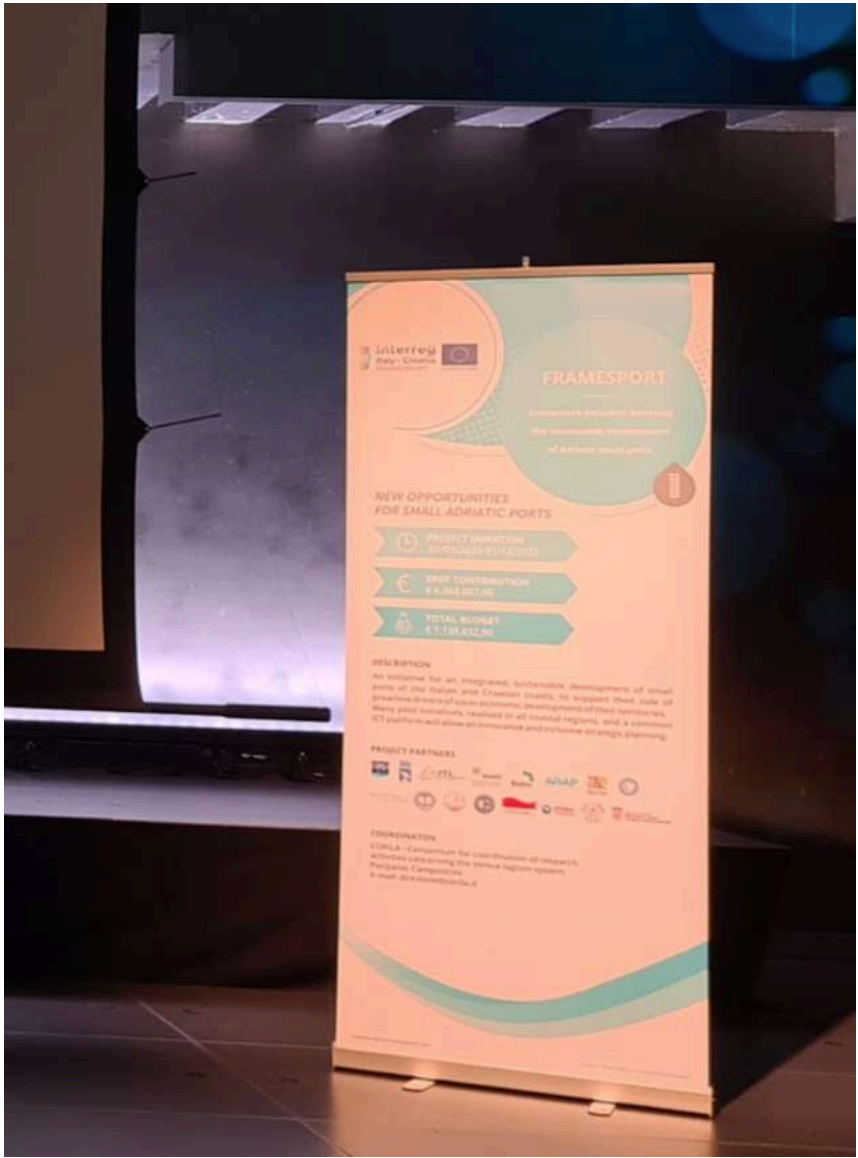
Javno događanje gdje će predstavnici Lučke uprave Šibenik govoriti o rezultatima dvaju projekata kojima je cilj unaprijediti luku i odvijanje putničkog prometa, će se održati u srijedu, **28. lipnja 2022.g. u Kući umjetnosti Arsen u Šibeniku s početkom u 11 sati u Šibeniku.**

Ljubazno Vas molimo za potvrdu dolaska putem ovog maila do utorka 27. lipnja 2023.g.

Veselimo se Vašem dolasku !









PP14 – LU SENJ

9. Pilot action presentation, 25/04/2023

On 25/04/2023, PP14 organised a local targeted event at Boutique Hotel Bura 45 N, in Senj, Croatia.

PP14 presented its Pilot action to local/regional stakeholders and associates. It also introduced the development of a Master Plan for the development of a county-level port system in Lika-Senj county.

The event saw the participation of n. 3 Local public authorities, n.3 Regional public authorities, n. 2 enterprises, n.1 Infrastructure providers, n.1 University, n.2 media representatives.

Here under are:

- Agenda and invitation to the event sent via email
- Photos
- Master Plan presentation

Agenda of the event

11:00 Introduction speeches by

Mr. Ernest Petry, Prefect on behalf of Lika-Senj County

Mr. Jurica Tomljanović, Mayor of the City of Senj

Mr. Josip Bilaver, state secretary on behalf of the Ministry of the Sea, Transport, and Infrastructure

Mr. Predrag Dešić, Framesport project manager, on behalf of PA Senj

12:00 The presentation of developed Master Plan for the development of a county-level port system in Lika-Senj county, dr.sc. Renato Oblak on behalf of Medicom d.o.o.

13:00 Reception for the event participants



ŽUPANIJA LIČKO-SENJSKA
LUČKA UPRAVA SENJ
Obala Kralja Zvonimira 12, Senj

Poštovani,

pozivate se na završnu konferenciju koja se održava u sklopu Interreg projekta FRAMESPORT koja će se održati dana 25.04.2023. godine u Senju s početkom u 11:00 sati u Boutique Hotel Bura 45 N.

Na završnoj konferenciji biti će prezentiran Master plan razvoja luka otvorenih za javni promet županijskog i lokalnog značaja na području Lučke uprave Senj.

Po završetku konferencije predviđeno je druženje.

Molimo Vas da nam do dana 21.04.2023. godine potvrdite prisustvo zbog rezervacije konferencijske dvorane na mail lucka.uprava.senj@lusenj.tcloud.hr ili na tel. 053/ 884-660.

Radujemo se Vašem dolasku.

Lučka uprava Senj
Ravnatelj
Ante Stipić, bacc.oec.











MASTER PLAN
RAZVOJA LUKA OTVORENIH ZA JAVNI PROMET
ŽUPANIJSKOG I LOKALNOG ZNAČAJA
NA PODRUČJU
LUČKE UPRAVE SENJ



Senj, travanj 2023.

INTERREG ITALIJA - HRVATSKA - FRAMESPORT

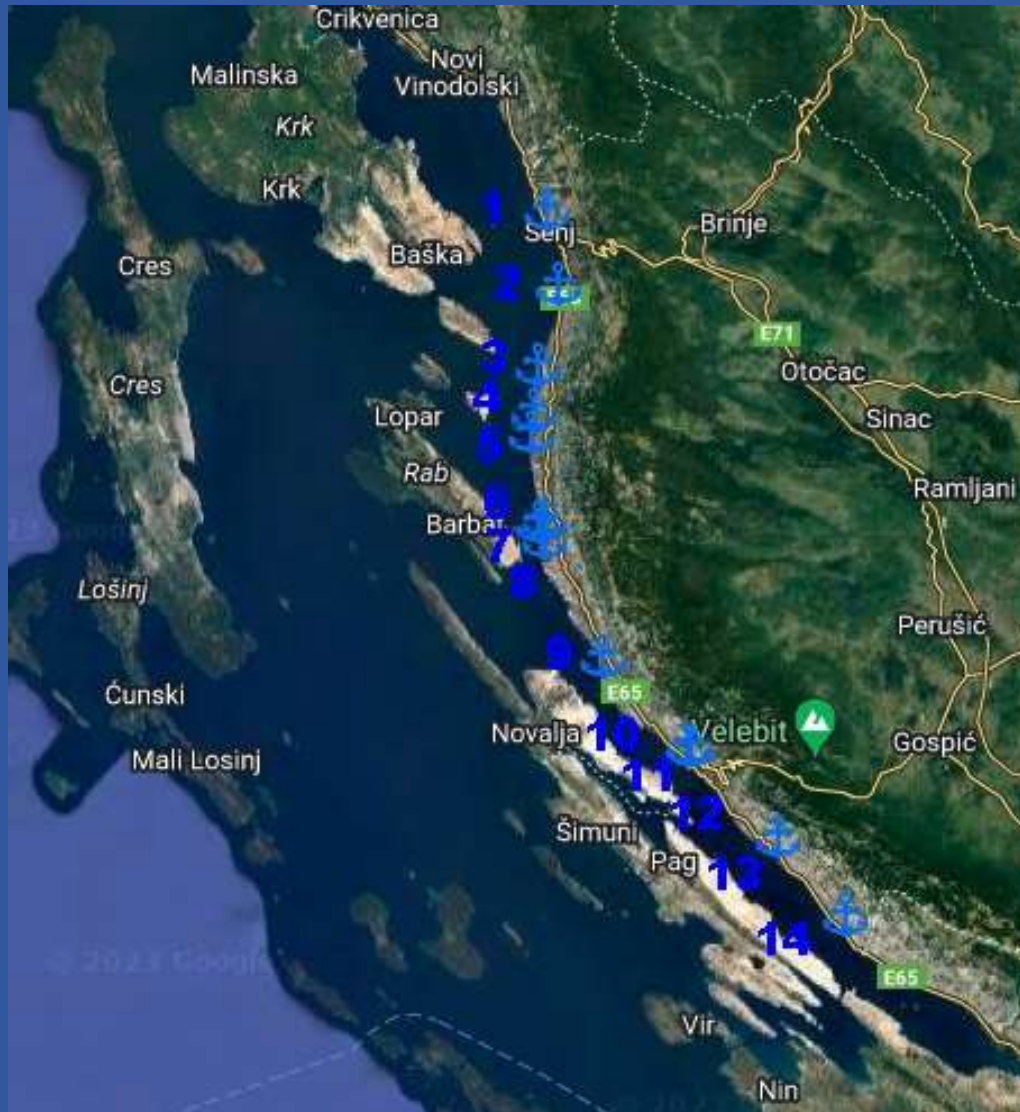
- Master plan je izrađen u okviru EU projekta FRAMESPORT (“FRAMEwork initiative fostering the sustainable development of Adriatic Small PORTs”) koji se provodi u sklopu Programa prekogranične suradnje Interreg Italija - Hrvatska
- opći cilj projekta je poboljšati kvalitetu, sigurnost i ekološku održivost usluga pomorskog i obalnog prometa i čvorova promicanjem multimodalnosti na cijelom talijansko-hrvatskom jadranskom obalnom području
- FRAMESPORT projekt podržava homogeno i integrirano poboljšanje održivosti, konkurentnosti i atraktivnosti talijanskih i jadranskih luka



LUČKA UPRAVA SENJ

- osnovana 29. siječnja 1998. godine
- sjedište se nalazi na adresi Obala Kralja Zvonimira 12, 53270 Senj, Hrvatska
- upravlja s 5 luka otvorenih za javni promet županijskog značaja: Jablanac, Karlobag, Prizna, Senj i Stinica i 9 luka otvorenih za javni promet lokalnog značaja: Barić Draga, Cesarica, Donja Klada, Karlobag - teretna luka, Krivača, Lukovo, Porat, Starigrad i Sveti Juraj
- ukupna površina svih lučkih područja iznosi 611.730 m², od čega površina morskog akvatorija zauzima 479.830 m², a kopnenog dijela 131.900 m²
- raspolaže s 1.080 vezova za brodove, jahte i brodice, od čega je 1.066 komunalnih vezova i 14 nautičkih vezova
- preko luke Prizna odvija se državna trajektna linija br. 335 (Prizna - Žigljen) koju održava brodar Jadrolinija, a preko luke Stinica odvija se državna trajektna linija br. 337 (Mišnjak - Stinica) koju održava brodar Rapska plovidba

LUKE POD UPRAVOM LUČKE UPRAVE SENJ



1. Senj
2. Sveti Juraj
3. Lukovo
4. Donja Klada
5. Starigrad
6. Krivača
7. Stinica
8. Jablanac
9. Prizna
10. Cesarica
11. Karlobag
12. Karlobag - terena luka
13. Porat
14. Barić Draga

OSNOVNA STRUKTURA MASTER PLANA

- 1. Zakonski okvir i strateški dokumenti** (analiziraju se svi pravni izvori koji uređuju subjekte i način upravljanja te osnovna prava i obveze na lučkom području, prostorno planska dokumentacija i dokumenti koji određuju strateške pravce razvoja luka)
- 2. Analiza i ocjena stanja luka** (analizirano je postojeće stanje luka i razina zadovoljavanja postojećih potreba)
- 3. Kriteriji ocjenjivanja luka** (postavljene su dvije osnovne grupe kriterija - klasifikacijski i razvojni unutar kojih su analizirani i ocjenjeni prometno-tehnička funkcionalnost i društvena prihvatljivost i održivost luka)
- 4. Rezultati vrednovanja i klasifikacija luka prema postojećem stanju** (sve luke su ocjenjene na temelju klasifikacijskih kriterija te je provedena višekriterijska analiza u cilju njihova vrednovanja)
- 5. Razvojni kriteriji i smjernice za planiranje luka** (sve luke su ocjenjene na temelju razvojnih kriterija te je provedena višekriterijska analiza u cilju njihova vrednovanja)
- 6. Analiza i ocjena razvojnih scenarija luka** (postavljena su četiri različita razvojna scenarija luka te je provedena višekriterijska analiza u cilju njihova vrednovanja)

PRAVNA REGULATIVA

1. Pomorski zakonik
2. Zakon o pomorskom dobru i morskim lukama
3. Zakon o prijevozu u linijskom i povremenom obalnom pomorskom prometu
4. Zakon o nadzoru državne granice
5. Uredba o razvrstaju luka otvorenih za javni promet i luka posebne namjene
6. Uredba o uvjetima kojima moraju udovoljavati luke
7. Naredba o razvrstaju luka otvorenih za javni promet na području Ličko-senjske županije
8. Uredba o procjeni utjecaja zahvata na okoliš
9. Uredba o standardima i uvjetima koje moraju ispunjavati granični prijelazi za učinkovito i sigurno obavljanje granične kontrole
10. Pravilnik o kriterijima za određivanje namjene pojedinog dijela luke otvorene za javni promet županijskog i lokalnog značaja, način plaćanja veza, uvjete korištenja te određivanja maksimalne visine naknade i raspodjele prihoda
11. Pravilnik o uvjetima i načinu održavanja reda u lukama i na ostalim dijelovima unutarnjih morskih voda i teritorijalnog mora Republike Hrvatske
12. Pravilnik o uvjetima i načinu stavljanja u promet riba i drugih morskih organizama
13. Odluka o popisu iskrcajnih mjesta za ribarska plovila koja obavljaju gospodarski ribolov na moru
14. Odluka o osnivanju Lučke uprave Senj
15. Odluka o davanju suglasnosti na Odluku o osnivanju Lučke uprave Senj

STRATEŠKI DOKUMENTI

1. Strategija pomorskog razvitka i integralne pomorske politike Republike Hrvatske za razdoblje od 2014. do 2020. godine
2. Strateški plan Ministarstva mora, prometa i infrastrukture za razdoblje 2020. - 2022.
3. Strategija prometnog razvoja Republike Hrvatske za razdoblje od 2014. do 2030. godine
4. Strategija prometnog razvoja Republike Hrvatske za razdoblje od 2017. do 2030. godine
5. Strategija razvoja nautičkog turizma Republike Hrvatske za razdoblje 2009. - 2019.
6. Nacionalni strateški plan razvoja ribarstva
7. Nacionalni plan razvoja otoka 2021. - 2027.
8. Županijska razvojna strategija Ličko-senjske županije 2011. - 2013.
9. Strategija upravljanja morskim okolišem i obalnim područjem Republike Hrvatske
10. Okvirna direktiva o morskoj strategiji 2008/56/EZ
11. EU fondovi u financijskom razdoblju 2021. - 2027.

ANALIZA I OCJENA STANJA LUKA

Postojeće stanje lučke infrastrukture, kao i analiza i ocjena tog stanja prikazana je na način da su za svako lučko područje opisani i ocjenjeni slijedeći parametri:

- geografski položaj luka i lučkih područja,
- površine lučkih područja i odnos na ukupnu površinu drugih lučkih područja,
- sadržaji i djelatnosti koji su dostupni i koji se obavljaju u lukama,
- tehničko-tehnološka obilježja operativnih obala i priveznih mjesta,
- kapaciteti priveza za različite vrste plovila,
- opremljenost opremom koja omogućuje siguran boravak plovila u lukama,
- postojeći promet i potencijalna buduća potražnja,
- navigacijski i meteorološko-oceanološki uvjeti položaja luka i pripadajućih sidrišta i
- postojanje susjednih lučkih kapaciteta i njihov utjecaj na luke, ako postoji.

KLASIFIKACIJSKI KRITERIJI

I Grupa kriterija: Prometno tehnička funkcionalnost

- Prometna povezanost
- Prometni kapacitet
- Raspoloživost osnovne lučke infrastrukture
- Kvaliteta osnovne lučke infrastrukture
- Kapacitet dodatnih lučkih sadržaja

II Grupa kriterija: Društvena prihvatljivost i održivost

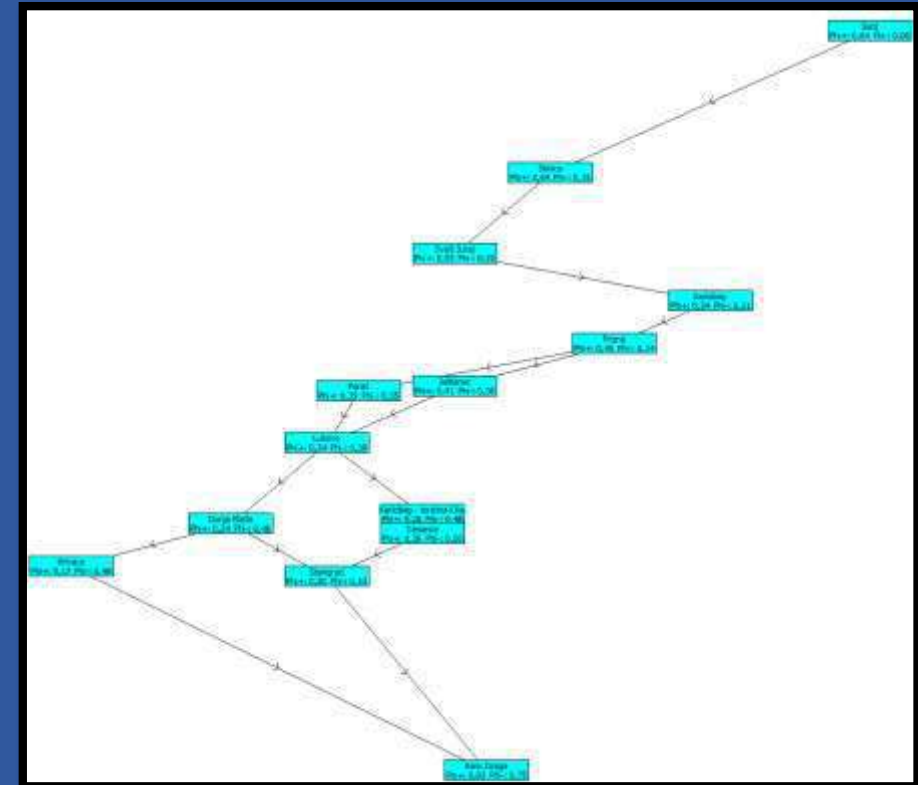
- Sigurnost i zaštita lučkog područja
- Ekološka opremljenost luke
- Lokacija luke

OCJENJIVANJE LUKA PREMA KLASIFIKACIJSKIM KRITERIJIMA

OCJENJIVANJE LUKA PO POJEDINOM KRITERIJU														
KLASIFIKACIJSKI KRITERIJI	Barić Draga	Cesarica	Donja Klada	Jablanac	Karlobag	Karlobag - teretna luka	Krivača	Lukovo	Porat	Prizna	Senj	Starigrad	Stinica	Sveti Juraj
A) Prometna povezanost	9	9	9	9	10	10	9	9	9	10	11	9	10	10
B) Prometni kapacitet	4	5	6	6	7	5	6	5	6	6	13	5	7	6
C) Raspoloživost osnovne lučke infrastrukture	9	10	10	14	12	10	10	10	16	15	16	11	17	13
D) Kvaliteta osnovne lučke infrastrukture	7	7	9	12	13	5	9	12	10	14	14	11	16	13
E) Kapacitet dodatnih lučkih sadržaja	5	6	5	7	9	6	5	6	9	8	10	5	12	9
F) Sigurnost i zaštita lučkog područja	10	10	10	13	8	10	11	11	10	11	11	10	11	11
G) Ekološka opremljenost luke	5	7	6	5	5	5	5	6	6	4	6	5	5	5
H) Lokacija luke	9	11	11	10	16	17	10	11	10	10	16	11	10	12
UKUPNO	58	65	66	76	80	68	65	70	76	78	97	67	88	79

REZULTATI VIŠEKRITERIJSKE ANALIZE PREMA KLASIFIKACIJSKIM KRITERIJIMA (ravnomjerno raspoređeni težinski koeficijenti)

Rank	action	Phi	Phi+	Phi-
1	Senj	0,7788	0,8365	0,0577
2	Stinica	0,4904	0,6442	0,1538
3	Sveti Juraj	0,3269	0,5481	0,2212
4	Karlobag	0,2308	0,5385	0,3077
5	Prizna	0,1442	0,4808	0,3365
6	Jablanac	0,0577	0,4135	0,3558
7	Porat	0,0481	0,3942	0,3462
8	Lukovo	-0,0577	0,3365	0,3942
9	Karlobag - teretna luka	-0,2019	0,2788	0,4808
10	Donja Klada	-0,2212	0,2404	0,4615
11	Cesarica	-0,2404	0,2596	0,5000
12	Krivaca	-0,3077	0,1731	0,4808
13	Starigrad	-0,3269	0,2019	0,5288
14	Baric Draga	-0,7212	0,0288	0,7500



Veća vrijednost (pozitivan tok) - imaju luke koje su bolje prometno povezane, imaju veće prometne kapacitete, veću raspoloživost lučke infrastrukture, kvalitetniju osnovnu lučku infrastrukturu, veće kapacitete lučkih sadržaja, sigurnije i zaštićenije lučko područje, bolju ekološku opremljenost i/ili atraktivniju lokaciju

RAZVOJNI KRITERIJI

I Grupa kriterija: Prometno tehnička funkcionalnost

- Povećanje/unapređenje kapaciteta operativnog dijela luke
- Povećanje/unapređenje kapaciteta komunalnog dijela luke
- Povećanje/unapređenje kapaciteta ribarskog dijela luke
- Povećanje/unapređenje kapaciteta nautičkog dijela luke
- Unapređenje prometnog dijela luke
- Unapređenje zaštite od negativnih prirodnih utjecaja i ograničenja lokacija luke
- Unapređenje kvalitete lučke usluge

II Grupa kriterija: Društvena prihvatljivost i održivost

- Unapređenje zaštite okoliša, sigurnosti i energetske učinkovitosti
- Potencijal za razvitak gravitacijskog područja luke
- Unapređenje zaštite prirodnih, kulturno-povijesnih i ambijentalnih vrijednosti luke
- Procjena razine investicije i tehničke složenosti planiranih zahvata

SMJERNICE ZA PLANIRANJE LUKA

Temeljni funkcionalni razvojni pravci luka otvorenih za javni promet od županijskog i lokalnog značaja, odnosno glavni pravci razvoja luka u funkciji unapređenja razvoja lokalne i šire regionalne zajednice su slijedeći:

- luka u funkciji javnog dužobalnog linijskog prijevoza, uključujući i zračni promet,
- luka u funkciji komunalnih potreba (komunalnih vezova),
- luka u funkciji ribarstva (ribarskih vezova),
- luka u funkciji nautičkog turizma (nautičkih vezova),
- luka kao ključna točka (poveznica) na prometnom pravcu,
- luka kao središte urbanog mjesta (kulturno-povijesna baština) i
- luka u industrijskoj funkciji.

RAZVOJNI PROJEKTI LUČKIH PODRUČJA



- izgradnja zaštitnih lukobrana
- saniranje obale za privez komunalnih brodica
- uređenje platoa za popravak brodica
- uređenje platoa za zimovanje brodica
- ugradnja lučke dizalice
- prenamjena dijela luke iz komunalnog u nautički dio
- postaviti priključke struje i vode

Luka Barić Draga

RAZVOJNI PROJEKTI LUČKIH PODRUČJA



Luka Cesarica

- izgradnja zaštitnih lukobrana
- saniranje obale za privez komunalnih brodica
- uređenje i zaštita šljunčane plaže
- izgradnja nove obale za privez komunalnih i nautičkih brodica
- prenamjena dijela luke iz komunalnog u nautički dio
- sanacija postojećeg istezališta
- uređenje platoa za zimovanje brodica
- uređenje parkirališta
- uređenje obalne šetnice
- postaviti priključke struje i vode

RAZVOJNI PROJEKTI LUČKIH PODRUČJA



Luka Donja Klada

- izgradnja zaštitnih lukobrana
- saniranje gatova i obale za privez komunalnih brodica
- izgradnja nove obale za privez komunalnih i nautičkih brodica
- prenamjena dijela luke iz komunalnog u nautički dio
- postavljanje četiri komunalna gata
- rekonstrukcija postojećeg istezališta
- uređenje platoa za zimovanje brodica
- uređenje parkirališta
- uređenje obalne šetnice
- postaviti priključke struje i vode

RAZVOJNI PROJEKTI LUČKIH PODRUČJA



- produljenje komunalnog gata
- prenamjena dijela luke iz komunalnog u nautički dio
- izgradnja obale za privez nautičkih brodica
- uređenje iskrcajnog mjesta za ribarska plovila
- postaviti priključke struje i vode

Luka Jablanac

RAZVOJNI PROJEKTI LUČKIH PODRUČJA



- izgradnja zaštitnih lukobrana
- povećanje dubine uz južni zaštitni lukobran
- prenamjena dijela luke iz komunalnog u nautički dio
- izgradnja obale za privez nautičkih brodica
- postaviti priključke struje i vode

Luka Karlobag

RAZVOJNI PROJEKTI LUČKIH PODRUČJA



- rekonstrukcija i izgradnja obale za privez komunalnih brodica
- uređenje platoa za popravak brodica
- uređenje platoa za zimovanje brodica
- uređenje parkirališta
- ugradnja opreme i uređaja za siguran privez komunalnih brodica
- produljenje operative obale
- sagledati mogućnost uspostave ribarskog iskrcajnog mjesta

Luka Karlobag - teretna luka

RAZVOJNI PROJEKTI LUČKIH PODRUČJA



Luka Krivača

- rekonstrukcija i izgradnja obala za privez komunalnih i nautičkih brodica
- uređenje platoa za popravak brodica
- uređenje platoa za zimovanje brodica
- uređenje parkirališta
- uređenje obalne šetnice
- ugradnja opreme i uređaja za siguran privez komunalnih i nautičkih brodica
- prenamjena dijela luke iz komunalnog u nautički dio

RAZVOJNI PROJEKTI LUČKIH PODRUČJA



Luka Lukovo

- izgradnja zaštitnih lukobrana
- rekonstrukcija gatova i obale za privez komunalnih brodica
- izgradnja nove obale za privez komunalnih i nautičkih brodica
- prenamjena dijela luke iz komunalnog u nautički dio
- postavljanje dva komunalna gata
- rekonstrukcija postojećeg istezališta
- uređenje platoa za zimovanje brodica
- uređenje parkirališta
- uređenje obalne šetnice
- postaviti priključke struje i vode

RAZVOJNI PROJEKTI LUČKIH PODRUČJA



Luka Porat

- rekonstrukcija postojeće i izgradnja nove obale za privez komunalnih i nautičkih brodica
- prenamjena dijela luke iz komunalnog u nautički dio
- postavljanje četiri nautička gata
- izgradnja novog istezališta i postavljanje lučke dizalice
- uređenje platoa za zimovanje i popravak brodica
- uređenje parkirališta
- uređenje obalne šetnice
- postaviti priključke struje i vode
- osiguranje dodatnih lučkih sadržaja

RAZVOJNI PROJEKTI LUČKIH PODRUČJA



Luka Prizna

- izgradnja zaštitnog lukobrana
- uklanjanje postojećih komunalnih gatova
- izgradnja nove obale za privez komunalnih brodica
- prenamjena dijela luke iz komunalnog u nautički dio
- uređenje platoa za zimovanje i popravak brodica
- postaviti priključke struje i vode

RAZVOJNI PROJEKTI LUČKIH PODRUČJA



Luka Senj

- izgradnja zaštitnih lukobrana
- postavljanje tri komunalna gata
- prenamjena dijela luke iz komunalnog u nautički dio
- postavljanje tri nautička gata
- izgradnja novog istezališta i postavljanje lučke dizalice na novu lokaciju u luci
- izgradnja nove ro-ro rampe
- uređenje i opremanje ribarskog iskrcajnog mjesta
- produljenje operativnog gata
- postaviti priključke struje i vode
- osiguranje dodatnih lučkih sadržaja

RAZVOJNI PROJEKTI LUČKIH PODRUČJA



Luka Starigrad

- izgradnja zaštitnih lukobrana
- izgradnja jednog komunalnog gata
- prenamjena dijela luke iz komunalnog u nautički dio
- rekonstrukcija postojeće i izgradnja nove obale za privez komunalnih i nautičkih brodica
- uređenje platoa za zimovanje i popravak brodica
- uređenje parkirališta
- uređenje obalne šetnice
- postaviti priključke struje i vode

RAZVOJNI PROJEKTI LUČKIH PODRUČJA



Luka Stinica

- izgradnja zaštitnih lukobrana
- rekonstrukcija postojeće i izgradnja nove obale za privez komunalnih i nautičkih brodica
- uređenje obalne šetnice
- postaviti priključke struje i vode
- ugradnja opreme i uređaja za siguran privez komunalnih i nautičkih brodica

RAZVOJNI PROJEKTI LUČKIH PODRUČJA



- izgradnja zaštitnih lukobrana
- izgradnja nove obale za privez komunalnih brodica
- postavljanje dva komunalna gata
- postavljanje jednog nautičkog gata
- postaviti priključke struje i vode
- ugradnja opreme i uređaja za siguran privez komunalnih i nautičkih brodica
- uređenje platoa za zimovanje i popravak brodica

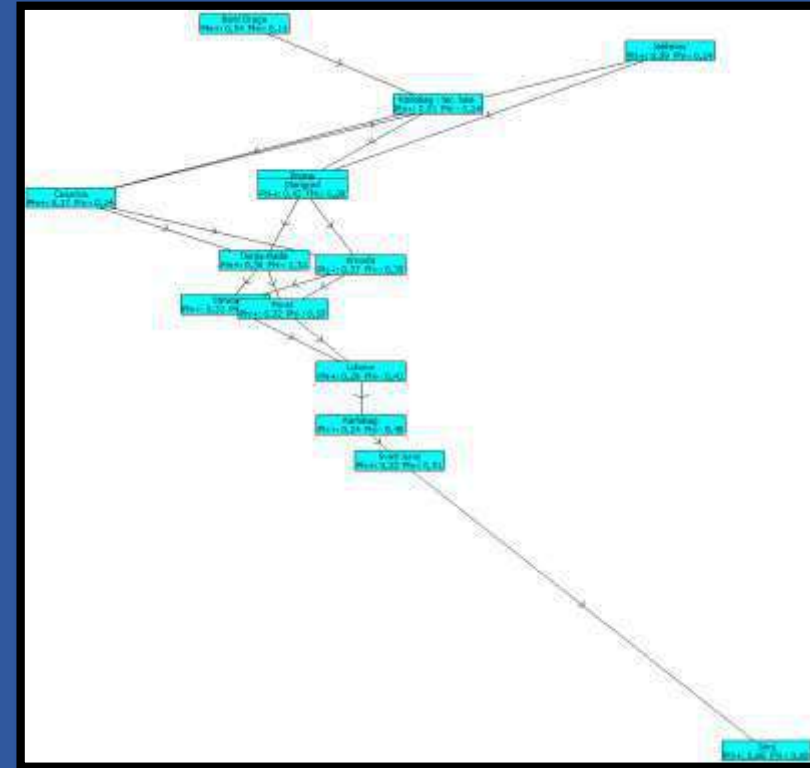
Luka Sveti Juraj

OCJENJIVANJE LUKA PREMA RAZVOJNIM KRITERIJIMA

OCJENJIVANJE LUKA PO POJEDINOM KRITERIJU NA TEMELJU PREDLOŽENIH RAZVOJNIH PROJEKATA														
RAZVOJNI KRITERIJI	Barič Draga	Cesarica	Donja Klada	Jablanac	Karlobag	Karlobag - teretna luka	Krivača	Lukovo	Porat	Prizna	Senj	Starigrad	Stinica	Sveti Juraj
A) Povećanje/unaprjeđenje kapaciteta operativnog dijela luke	1	1	5	1	1	5	1	6	1	4	10	4	1	2
B) Povećanje/unaprjeđenje kapaciteta komunalnog dijela luke	8	8	10	5	5	8	3	6	4	6	8	6	5	8
C) Povećanje/unaprjeđenje kapaciteta ribarskog dijela luke	1	1	1	5	1	1	1	1	1	1	8	1	1	1
D) Povećanje/unaprjeđenje kapaciteta nautičkog dijela luke	8	8	8	5	9	1	10	7	9	4	9	7	8	9
E) Unaprjeđenje prometne povezanosti	5	5	7	8	8	6	5	7	5	5	15	7	5	7
F) Unaprjeđenje zaštite od negativnih prirodnih utjecaja i ograničenja lokacije luke	6	8	7	1	9	5	5	9	6	5	10	7	8	7
G) Unaprjeđenje kvalitete lučke usluge	8	9	9	6	12	8	11	9	11	9	15	9	9	11
H) Unapređenje zaštite okoliša, sigurnost i energetska učinkovitost	4	4	4	5	5	4	5	4	5	8	8	4	8	6
I) Potencijal za razvitak gravitacijskog područja luke	1	2	2	2	3	2	4	3	3	2	4	2	3	3
J) Unapređenje zaštite prirodnih, kulturno-povijesnih i ambijentalnih vrijednosti luke	4	5	4	4	4	5	5	5	5	5	4	4	5	4
K) Procjena razine investicije i tehničke složenosti planiranih zahvata	6	6	6	4	10	4	6	8	10	6	10	8	8	10
UKUPNO	52	57	63	46	67	49	56	65	60	55	101	59	61	68

REZULTATI VIŠEKRITERIJSKE ANALIZE PREMA RAZVOJNIM KRITERIJIMA (ravnomjerno raspoređeni težinski koeficijenti)

Rank	action	Phi	Phi+	Phi-
1	Barić Draga	0,3986	0,5385	0,1399
2	Jablanac	0,3566	0,5944	0,2378
3	Karlobag - ter. luka	0,2727	0,5105	0,2378
4	Prizna	0,1538	0,4266	0,2727
5	Starigrad	0,1399	0,4196	0,2797
6	Cesarica	0,1259	0,3706	0,2448
7	Donja Klada	0,0280	0,3566	0,3287
8	Krivača	0,0210	0,3706	0,3497
9	Stinica	-0,0420	0,3147	0,3566
10	Porat	-0,0490	0,3217	0,3706
11	Lukovo	-0,1469	0,2867	0,4336
12	Karlobag	-0,2308	0,2448	0,4755
13	Sveti Juraj	-0,2867	0,2238	0,5105
14	Senj	-0,7413	0,0629	0,8042



Veća vrijednost (pozitivan tok) - imaju luke koje zahtijevaju nižu razinu investicija u lučku infrastrukturu i suprastrukturu koja je prvenstveno vezana uz ograničeni potencijal u povećanju lučkih kapaciteta, ali i ograničenjima u mogućnostima unaprjeđenja kvaliteta lučkih usluga.

RAZVOJNI SCENARIJI LUKA

Osnovni razvojni pravci prema kojima se luke mogu razvijati određeni su kroz četiri temeljna razvojna scenarija, i to:

Scenarij 1 - razvoj luka koji je usmjeren na osiguravanje prometnog povezivanja i javni linijski prijevoz putnika koji uključuje i zračni promet,

Scenarij 2 - razvoj luka koji je usmjeren na turističke djelatnosti i osiguravanje pristupa za plovila nautičkog turizma,















Scenarij 3 - razvoj luka koji je usmjeren na tradicionalne komunalne djelatnosti i osiguravanje veće kvalitete usluga za lokalno stanovništvo i

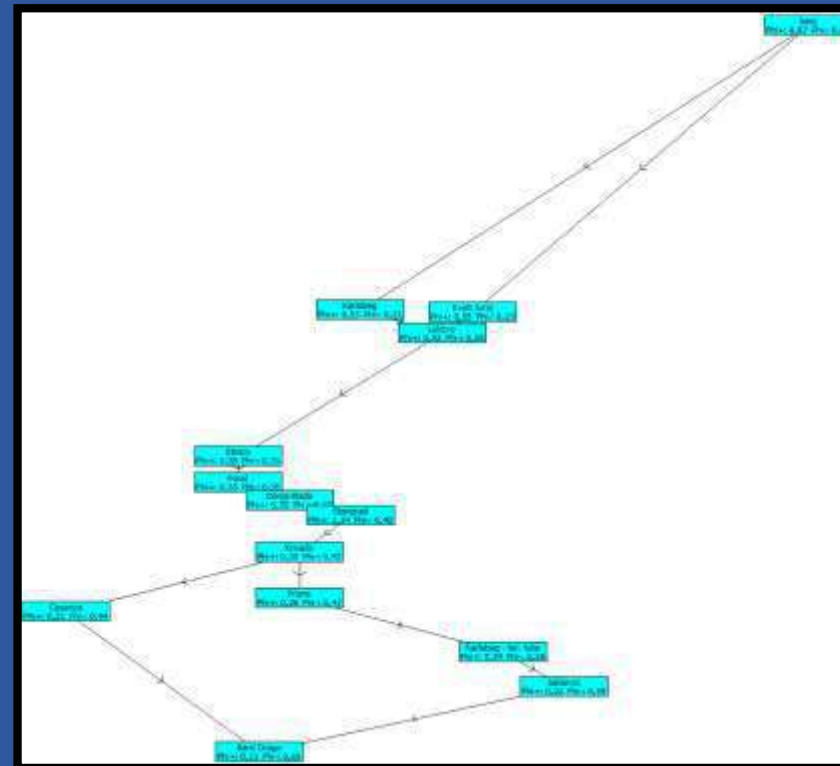
Scenarij 4 - razvoj luka koji se nalazi u funkciji zaštite prirodnih, kulturno-povijesnih i ambijentalnih vrijednosti.

DODIJELJENE TEŽINSKE VRIJEDNOSTI PO POJEDINOM SCENARIJU

RAZVOJNI KRITERIJI	Scenarij 1	Scenarij 2	Scenarij 3	Scenarij 4
Povećanje/unaprjeđenje kapaciteta operativnog dijela luke	3	3	1	1
Povećanje/unaprjeđenje kapaciteta komunalnog dijela luke	1	1	3	2
Povećanje/unaprjeđenje kapaciteta ribarskog dijela luke	1	1	3	2
Povećanje/unaprjeđenje kapaciteta nautičkog dijela luke	1	3	1	2
Unaprjeđenje prometne povezanosti	3	2	1	1
Unaprjeđenje zaštite od negativnih prirodnih utjecaja i ograničenja lokacije luke	3	2	3	1
Unaprjeđenje kvalitete lučke usluge	1	3	1	3
Unapređenje zaštite okoliša, sigurnosti i energetske učinkovitosti	2	2	2	3
Potencijal za razvitak gravitacijskog područja luka	3	3	1	2
Unapređenje zaštite prirodnih, kulturno-povijesnih i ambijentalnih vrijednosti luka	1	2	2	3
Procjena razine investicije i tehničke složenosti planiranih zahvata	3	3	1	1

SCENARIJ 1 - razvoj prometne povezanosti luka

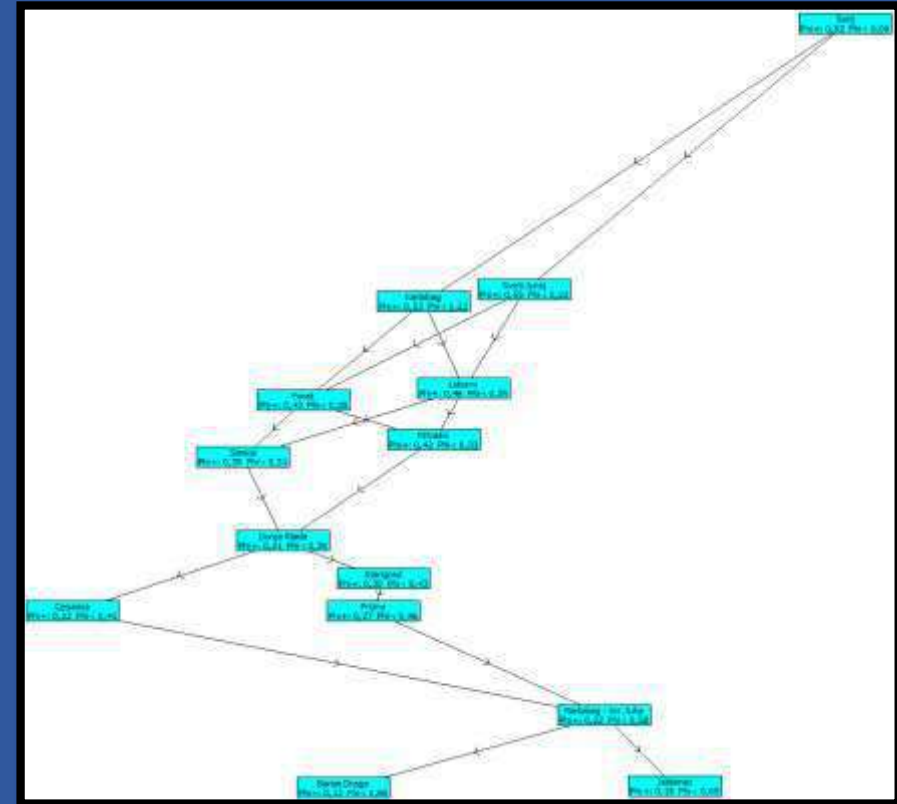
Rank	action		Phi	Phi+	Phi-
1	Senj		0,8357	0,8671	0,0315
2	Karlobag		0,3182	0,5315	0,2133
3	Sveti Juraj		0,3147	0,5490	0,2343
4	Lukovo		0,2762	0,5245	0,2483
5	Stinica		0,0524	0,3776	0,3252
6	Porat		0,0035	0,3531	0,3497
7	Donja Klada		-0,0280	0,3462	0,3741
8	Starigrad		-0,0559	0,3427	0,3986
9	Krivača		-0,1224	0,3007	0,4231
10	Prizna		-0,2063	0,2587	0,4650
11	Cesarica		-0,2308	0,2063	0,4371
12	Karlobag - ter. luka		-0,3042	0,2448	0,5490
13	Jablanac		-0,3671	0,2238	0,5909
14	Barić Draga		-0,4860	0,1119	0,5979



Veća vrijednost (pozitivan tok) - iskazuju luke koje imaju mogućnosti unaprjeđenja razine svoje prometne povezanosti, odnosno povećanja svojih operativnih kapaciteta.

SCENARIJ 2 - razvoj turističkih djelatnosti luka

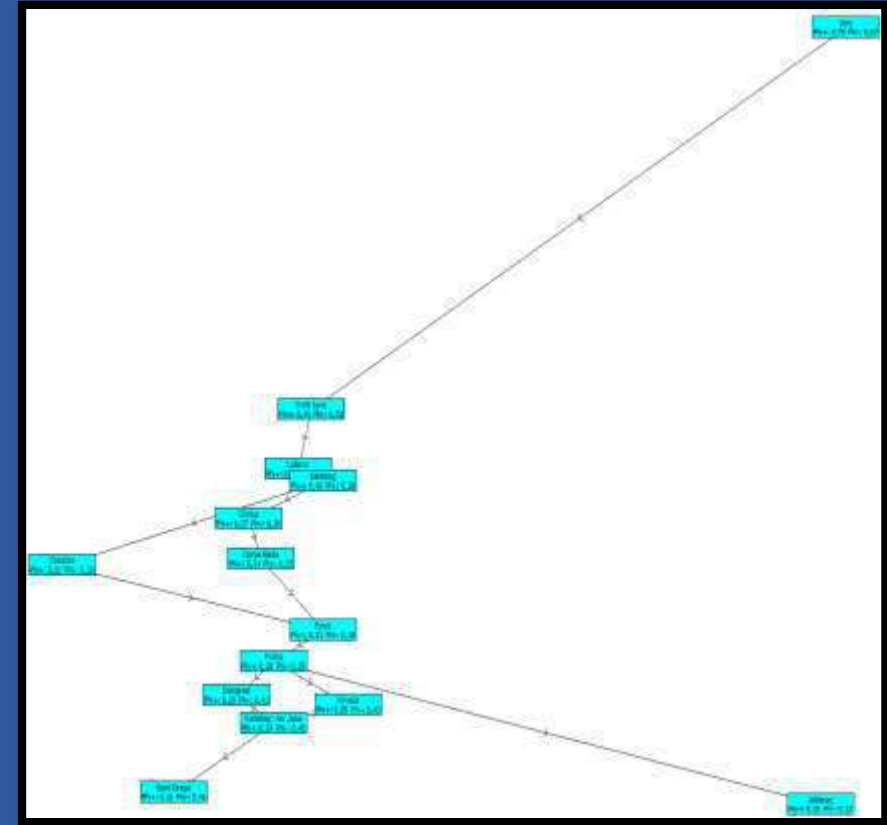
Rank	action	Phi	Phi+	Phi-
1	Senj	0,7631	0,8185	0,0554
2	Sveti Juraj	0,3323	0,5538	0,2215
3	Karlobag	0,3138	0,5292	0,2154
4	Lukovo	0,1723	0,4646	0,2923
5	Porat	0,1538	0,4308	0,2769
6	Krivača	0,0892	0,4185	0,3292
7	Stinica	0,0615	0,3754	0,3138
8	Donja Klada	-0,0738	0,3138	0,3877
9	Starigrad	-0,1354	0,2985	0,4338
10	Cesarica	-0,1877	0,2246	0,4123
10	Prizna	-0,1877	0,2708	0,4585
12	Karlobag - ter. luka	-0,3569	0,2215	0,5785
13	Jablanac	-0,4708	0,1754	0,6462
14	Barić Draga	-0,4738	0,1231	0,5969



Veća vrijednost (pozitivan tok) - iskazuju luke koje imaju mogućnosti unaprjeđenja svojih lučkih usluga koje su usmjerene na turističke djelatnosti, ali i na osiguravanje kvalitetnijeg pristupa za plovila nautičkog turizma.

SCENARIJ 3 - razvoj komunalnih djelatnosti luka

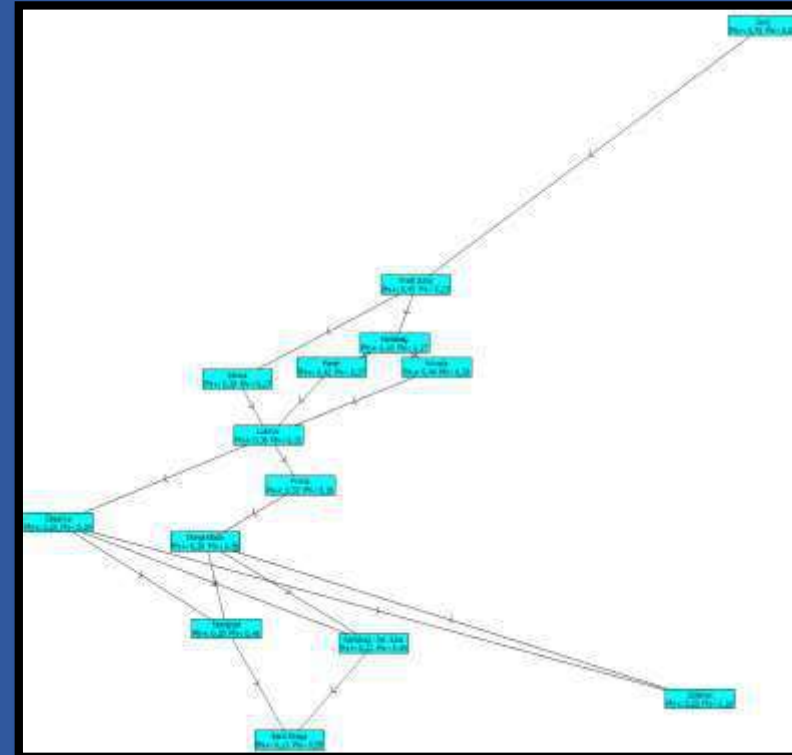
Rank	action		Phi	Phi+	Phi-
1	Senj	■	0,7126	0,7854	0,0729
2	Sveti Juraj	■	0,2146	0,4494	0,2348
3	Lukovo	■	0,1377	0,4089	0,2713
4	Karlobag	■	0,1215	0,4049	0,2834
5	Stinica	■	0,0729	0,3684	0,2955
6	Donja Klada	■	0,0202	0,3441	0,3239
7	Cesarica	■	0,0121	0,3077	0,2955
8	Porat	■	-0,0729	0,3077	0,3806
9	Prizna	■	-0,1134	0,2794	0,3927
10	Starigrad	■	-0,1579	0,2510	0,4089
11	Krivača	■	-0,1700	0,2632	0,4332
12	Karlobag - ter. luka	■	-0,1943	0,2389	0,4332
13	Barić Draga	■	-0,2834	0,1781	0,4615
14	Jablanac	■	-0,2996	0,2753	0,5749



Veća vrijednost (pozitivan tok) - iskazuju luke koje imaju mogućnosti unaprjeđenja svojih lučkih kapaciteta u komunalnim dijelovima luka, ali i na osiguravanje kvalitetnijih lučkih usluga za komunalne korisnike.

SCENARIJ 4 - razvoj zaštite kulturno-povijesnih i ambijentalnih vrijednosti luka

Rank	action		Phi	Phi+	Phi-
1	Senj	■	0,6593	0,7509	0,0916
2	Sveti Juraj	■	0,2674	0,4945	0,2271
3	Karlobag	■	0,1795	0,4469	0,2674
4	Krivača	■	0,1429	0,4359	0,2930
5	Porat	■	0,1429	0,4176	0,2747
6	Stinica	■	0,1245	0,3919	0,2674
7	Lukovo	■	0,0403	0,3553	0,3150
8	Prizna	■	-0,0366	0,3223	0,3590
9	Cesarica	■	-0,0916	0,2527	0,3443
10	Donja Klada	■	-0,1209	0,2637	0,3846
11	Starigrad	■	-0,2527	0,2015	0,4542
12	Karlobag - ter. luka	■	-0,2747	0,2161	0,4908
13	Jablanac	■	-0,3590	0,2308	0,5897
14	Barić Draga	■	-0,4212	0,1282	0,5495



Veća vrijednost (pozitivan tok) - iskazuju luke koje imaju značajnu potrebu zaštite prirodnih, kulturno-povijesnih i ambijentalnih vrijednosti luka.

ZAKLJUČAK

Osnovne značajke postojećeg stanja:

- lučki kapaciteti i sadržaji zadovoljavaju minimalne potrebe lučkih korisnika
- u svim lukama postoji potreba za povećanjem komunalnih i nautičkih kapaciteta
- lučku infrastrukturu i suprastrukturu pretežito obilježava pojedinačna gradnja i nefunkcionalno iskorištavanje raspoloživog lučkog područja
- većina luka nema odgovarajuću zaštitu lučkog područja

Osnovne značajke planiranog stanja:

- veća razina zaštite lučkog područja i maritimne sigurnosti
- povećanje komunalnih i nautičkih kapaciteta
- kvalitetniji osnovni i dodatni lučki sadržaji
- unapređenje komunalnih, nautičkih, ribarskih i operativnih kapaciteta
- za realizaciju svih planiranih projekata potrebna visoka financijska sredstva