

2014 - 2020 Interreg V-A
Italy - Croatia CBC Programme
Call for proposal 2019 Strategic

CoAStal and marine waters integrated monitoring systems for ecosystems proteCtion AnD managemEnt

CASCADE

Project ID: 10255941

Priority Axis: Environment and cultural heritage

Specific objective: Improve the environmental quality conditions of the sea and coastal area by use of sustainable and innovative technologies and approaches

D5.2.2

Definition of guidelines and template for the organization of at least 2 workshops (also virtual) for each Pilot for stakeholders engagement (at least 15 participants for each workshop) and capacity building on restoration actions supporting endangered species

PP in charge: PP8 – Delta 2000

Part 2

Final version

Public document

June, 2023

Project acronym	CASCADE
Project ID number	10255941
Project title	CoAStal and marine waters integrated monitoring systems for ecosystems protection AnD managemEnt
Priority axis	3 - Environment and cultural heritage
Specific objective	3.2 - Contribute to protect and restore biodiversity
Strategic theme	3.2.1 - Marine environment
Word Package number	WP5
Word Package title	Pilots for endangered species restoration and Integrated coastal/marine management system
Activity number	Activity 5.2
Activity title	Restoration actions supporting endangered species
Partner in charge	PP8 – Delta 2000
Partners involved	All PPS

2014 - 2020 Interreg V-A
Italy - Croatia CBC Programme
Call for proposal 2019 Strategic

**CoAStal and marine waters integrated monitoring systems for
ecosystems proteCtion AnD managemEnt
CASCADE**

Priority Axis: Environment and cultural heritage
Specific objective: Improve the environmental quality conditions of the sea and coastal area by
use of sustainable and innovative technologies and approaches

Event follow up report



Work Package:	<i>Indicate if: 5. Pilots for endangered species restoration and Integrated coastal/marine management system</i>
Activity	<i>Indicate if: 5.2 - Restoration actions supporting endangered species</i>
Deliverable:	<i>Indicate if: 5.2.2 - Organization of at least 2 workshops (also virtual) for each Pilot for stakeholders engagement (at least 15 participants for each workshop) and capacity building on restoration actions supporting endangered species</i>

Project Partner:	<i>PP12 City of Nin</i>
Name of event:	REPORT ON RECOVERY TESTS AND "SOFT" ACTIONS TO SUPPORT ENDANGERED SPECIES
Date:	15 and 16 of May 2023
Event type:	<i>Two Workshops Organized events</i>
Event venue:	<i>In presence</i>
Short description of the event:	<p>5.2.2. - Overview of the state of endangered and rare species and marine habitat, proposed measures and soft actions to support endangered species</p> <p>Based on earlier research in the area of the Nin Lagoon and the narrower target area around the mouth of the Miljašić jaruga, certain measures were implemented with the aim of creating conditions for the restoration of endangered species and supporting adaptation to various natural and anthropogenic effects in this area. The Nin lagoon, including the area of the Miljašić jaruga, is characterized by numerous sandy beaches in the coastal zone, but also in the mediolittoral and infralittoral zones. The entire area is under the influence of erosion processes, triggered by the action of strong winds in the winter months and the inflow of water from the mainland. The target area in this project, along with other areas selected for monitoring as part of the CASCADE project, is the mouth of the Miljašić jaruga.</p> <p>As part of this project task, certain actions and tests of adaptation possibilities were carried out on the currently established marine organisms at this location, with an emphasis on those rare and endangered species. Sea gastropods stand out here, with certain rare taxa that are rarely present in other locations on the Adriatic. Also, special attention was paid to the possibilities of restoration of the <i>Pinna nobilis</i>, with several living specimens in the wider area of the Nin Lagoon, which represents an exceptional rarity in the Adriatic and the entire Mediterranean in general, considering the occurrence of mass mortality of this species since 2017 in the Mediterranean and in 2019 on the</p>

	<p>eastern coast of the Adriatic.</p> <p>The entire area of the Nin Lagoon is characterized by a high biodiversity index. The micro-site of the Miljašić jaruga, despite the fact that it was created by anthropogenic influence, i.e. by construction with the filling of large stones, is characterized by high biodiversity of mollusk species. Rare species of sea gastropods stand out in particular. Underwater research has also indicated the once numerous presence of the endangered species of the noble pen shell <i>Pinna nobilis</i>, whose population is now significantly reduced due to the occurrence of mass mortality. Nevertheless, of all surviving individuals in the area of Zadar County and beyond, the largest number of individuals was found during 2022 within the Nin Lagoon and near the Miljašić ravine itself. During the planned activities for the construction of future interventions at the mouth of the Miljašić ravine, the technical interventions described above are proposed, which should respect the biological characteristics of the currently present species, so as not to damage the biodiversity of this area.</p>
Speakers speeches, brief summary and conclusion:	University of Zadar - prof.dr.sc. Ivan Župan - about 5.2.2. City of Nin - introduction
Role of CASCADE partner in the event:	Host
Type of audience/target groups involved:	General public

Target groups (AF Section F)	Target groups reached in this event	Details of involved target
General public	8 (16.05.2023)-5.2.2. 16 (15.05.2023)-5.2.2.	
Local, regional and national public authorities	15(16.05.2023)-5.2.2. 4 (15.05.2023)-5.2.2.	
Associations		
NGOs		
Education and training organizations as well as universities and research institutes		

Annexes:

- Photos from events (it is preferable to have few photos where CASCADE logo is visible - on presentation, poster, roll-up, promotional materials etc.),
- Screenshots, Invitation, Agenda, Minutes, Participation list (if available), Abstract, etc.

Explanation:

By the end of project, in LIBRARY and TOOL section of project website must upload:

- Reports of all meetings,
- Reports of all events organized (local events, etc.),
- Reports of participation in external events,
- PDF versions of promotional materials,
- Reports with links to websites, media relations and press releases issued.

Anexes 1 - photos











Anexes 2- Agenda



Interreg
Italy - Croatia
CASCADE



EUROPEAN UNION

PROGRAM RADIONICA

Radionica 1.

IZVJEŠTAJ O PROVEDENIM TESTOVIMA OBNOVE I „SOFT“ AKCIJAMA ZA POTPORU UGROŽENIM VRSTAMA

- 08:00 Registracija sudionika
- 09:00 Uvod - predstavljanje izrađivača, predstavljanje projekta CASCADE, općenite informacije o isporučevini
- 09:10 Pregled stanja o ugroženim i rijetkim vrstama i morskog staništa
- 10:15 Pauza (15 min)
- 10:30 Prijedlog mjera i soft akcija za potporu ugroženim vrstama
- 12:00 Zaključak, rasprava i završna riječ

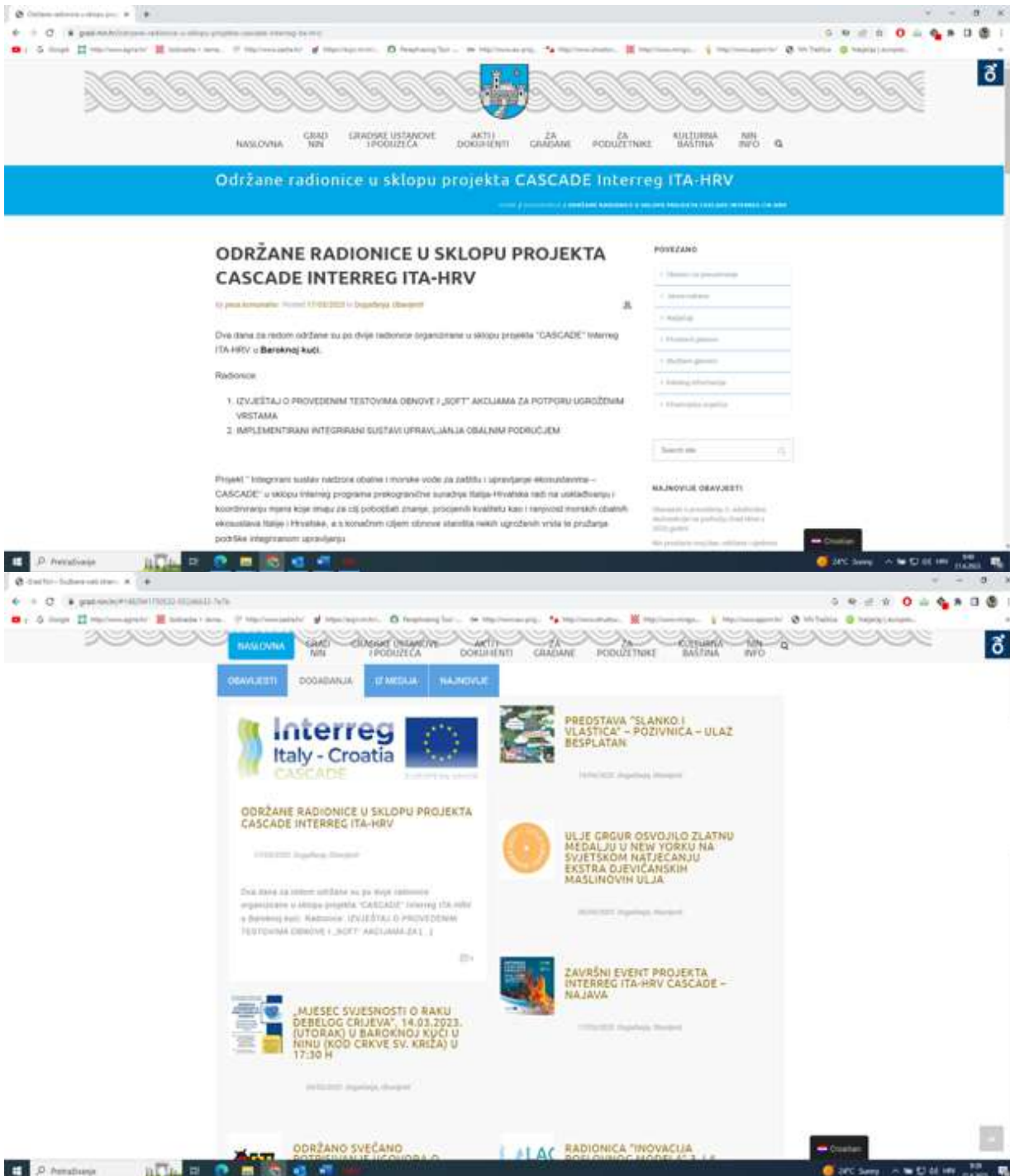
Radionica 2.

IMPLEMENTIRANI INTEGRIRANI SUSTAVI UPRAVLJANJA OBALNIM PODRUČJEM

- 12:30 Registracija sudionika
- 13:00 UVOD- predstavljanje izrađivača, predstavljanje projekta CASCADE, općenite informacije o integriranim sustavima upravljanja
- 13:15 PREGLED STANJA PROSTORA GRADA NINA I ODABIR NAJBOLJEG RIJEŠENJA- predstavljanje analize stanja, pregled identificiranih prednosti i nedostataka, predstavljanje rezultata analize opcija- SWOT
- 14:15 KRATKA PAUZA (15 min)
- 14:30 STRATEŠKI OKVIR I REZULTATI- predstavljanje dugoročnih ciljeva, prioriteta i mjera, pregled projekata u implementaciji, predstavljanje izvedbenog projekta rekonstrukcije ušća Miljašić Jaruge
- 16:00 Zaključak, rasprava i završna riječ

European Regional Development Fund

Anexes 4 – links and printscreen of website release



<https://grad-nin.hr/odrzane-radionice-u-sklopu-projekta-cascade-interreg-ita-hrv/>

2014 - 2020 Interreg V-A
Italy - Croatia CBC Programme
Call for proposal 2019 Strategic

**CoAStal and marine waters integrated monitoring systems for
ecosystems proteCtion AnD managemEnt
CASCADE**

Priority Axis: Environment and cultural heritage
Specific objective: Improve the environmental quality conditions of the sea and coastal area by
use of sustainable and innovative technologies and approaches

Event follow up report



Work Package:	<i>5. Pilots for endangered species restoration and Integrated coastal/marine management system</i>
Activity	<i>5.2 – Restoration actions supporting endangered species</i>
Deliverable:	<i>5.2.2 - Organization of at least 2 workshops (also virtual) for each Pilot for stakeholders engagement (at least 15 participants for each workshop) and capacity building on restoration actions supporting endangered species</i>

Project Partner:	<i>LP-Regione Puglia</i>
Name of event:	<i>LET'S MAKE SPACE FOR SPECIES</i>
Date:	<i>29 November 2022</i>
Event type:	<i>Organized event. Webinar</i>
Event venue:	<i>Online</i>
Short description of the event:	<i>The first event of the webinar cycle on 29 November 2022 was organized to develop species recovery skills and capacities with special reference to the pilot area of the CASCADE Project including Torre Guaceto, Canale Reale Punta della Contessa and Melendugno.</i>
Speakers speeches, brief summary and conclusion:	<i>The Project Manager, dr. Valentina de Pinto opened the works with a presentation in which objectives, activities, pilot areas, Croatian and Italian partners are described in details. Successively, prof. Basset (PP9-Unisalento) talks about the complexity of ecological systems in biodiversity conservation and recovery, with particular regard to Torre Guaceto area. Sea turtle conservation and recovery activities, biological and veterinary aspects are discussed by Dr. Simona Soloperto, Veterinarian of the “Consorzio di Torre Guaceto”</i>
Role of CASCADE partner in the event:	<i>The LP organized the event and the Project Manager, dr. Valentina de Pinto opened the works talking about the CASCADE Project. Any further detail is http://cascade.commediasrl.it/it/eventi/project-whorkshop-lets-make-space-for-species-the-road-to-recovery. The event is online at the link https://www.youtube.com/watch?v=VRlevSfYpZc&t=7s</i>
Type of audience/target groups involved:	<i>Professionals such as architects, geologists, engineering, biologists, etc.</i>

Target groups (AF Section F)	Target groups reached in this event	Details of involved target
General public	42	<i>Professionals such as architects, geologists, engineering,</i>

		<i>biologists, etc.</i>
Local, regional and national public authorities		
Associations		
NGOs		
Education and training organizations as well as universities and research institutes		


Annexes:

- Screenshots from event,
- Links to websites, media relations and press releases issued,
- Poster and Agenda,
- Participation list.

Screenshots

CASCADE | PROJECT WORKSHOP "LET'S MAKE SPACE FOR SPECIES" _1°

01:42:08 Richiedi controllo Contenuti Partecipanti Chat Reazioni Stanze App Altro Webcam Microfono Condividi Abbandona




Specie, biodiversità ed ecosistemi in un mondo che cambia - *decodificare*

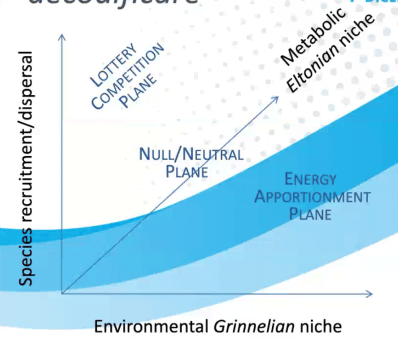
L'importanza dei differenti **meccanismi** nei diversi contesti sull'organizzazione della biodiversità può essere valutata con il monitoraggio:

- Null/neutral plane** Alta diversità, comunità organizzate su gradiente ambientale, similarità alta entro livelli di gradiente;
- Energy apportionment plane** Bassa diversità; comunità organizzate su gradienti di risorse, similarità alta su classi di risorse
- Lottery competition plane** Diversità alta, ridondanza tassonomica alta, similarità tassonomica bassa

www.italy-croatia.eu/acronym




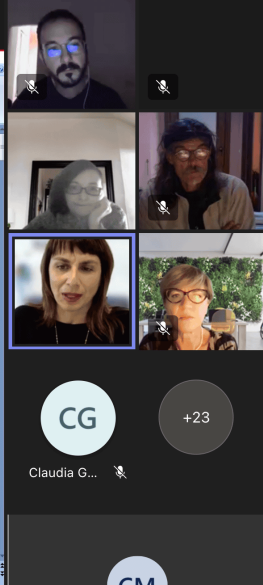
Alberto Basset (esterno)



COMMED I A DIGITAL TRANSFORMATION

CASCADE_presentation Italiano - Microsoft PowerPoint





CG +23
Claudia G...
CM

Valentina de Pinto -Regione Puglia (Guest)

Media relations pre-event

<https://europuglia.regione.puglia.it/web/europuglia/-/cascade-al-via-il-29-novembre-un-ciclo-di-webinar-su-salvaguardia-degli-ecosistemi-delle-aree-protette>

REGIONE PUGLIA > POLITICHE EUROPEE E COOPERAZIONE INTERNAZIONALE > EUROPUGLIA A - A+

EUROPUGLIA
growing with cooperation

Homo Chi siamo Cooperazione territoriale europea Cooperazione internazionale Macroregione adriatico-ionica Contatti

Homepage > Elenco notizie > CASCADE, un ciclo di webinar sulla salvaguardia degli ecosistemi delle aree protette

CASCADE, un ciclo di webinar sulla salvaguardia degli ecosistemi delle aree protette

Dal 29 novembre



Al via, il 29 novembre, il ciclo di webinar del Progetto CASCADE. I primi due incontri intitolati "LET'S MAKE SPACE FOR SPECIES" sono dedicati allo sviluppo delle competenze in merito alla *soft restoration* e delle capacità di recupero delle specie, con particolare riferimento all'area pilota del Progetto comprendente Torre Guaceto, Canale Reale Punta della Contessa e Melendugno.

Nella seconda sessione, gli incontri dal titolo "THE ROAD TO RECOVERY" saranno incentrati sulla gestione Ecosistemica integrata e supporto per decisioni condivise, informate e in tempo reale su pianificazione e gestione delle Aree Protette.

Il progetto, finanziato dal Programma di cooperazione Interreg Italia-Croazia, coinvolge, sotto la guida della Regione Puglia, 19 partner - istituzioni pubbliche, università, centri di ricerca e organizzazioni ambientaliste - provenienti dai due Stati che si affacciano sull'Adriatico.

Nel corso di tre anni, Cascade punta ad aumentare i livelli di conoscenza e studio sulla vulnerabilità degli ecosistemi interni, costieri e marini in Italia e Croazia con l'obiettivo finale di proteggere le specie in pericolo e supportare la gestione integrata dei territori.

Nell'ambito del Progetto, il ciclo di Workshop è un importante spazio di condivisione di casi di studio e di informazioni essenziali per supportare azioni efficaci per affrontare a livello transfrontaliero la vulnerabilità ambientale, la frammentazione e la salvaguardia degli ecosistemi.

LA PARTECIPAZIONE È GRATUITA E PERMETTE DI CONSEGUIRE, PER OGNI WEBINAR, 2 CFP PER GLI ARCHITETTI, RICHIESTI CREDITI APC PER GEOLOGI.

Documenti

- Programma_29 novembre 
- Programma_1 dicembre 
- Programma_17 gennaio 
- Programma_19 gennaio 

<https://www.regione.puglia.it/web/ambiente/-/cascade-project-whorkshop-let-s-make-space-for-species-the-road-to-recovery-?redirect=%2Fweb%2Fambiente>

REGIONE PUGLIA > AMBIENTE A - A+

AMBIENTE
REGIONE PUGLIA Come fare per Portali tematici

Homepage > Elenco notizie > CASCADE PROJECT WHORKSHOP - "LET'S MAKE SPACE FOR SPECIES" & "THE ROAD TO RECOVERY"

CASCADE PROJECT WHORKSHOP - "LET'S MAKE SPACE FOR SPECIES" & "THE ROAD TO RECOVERY"




Al via, il 29 novembre, il ciclo di webinar del Progetto CASCADE. I primi due incontri intitolati "LET'S MAKE SPACE FOR SPECIES" sono dedicati allo sviluppo delle competenze in merito alla *soft restoration* e delle capacità di recupero delle specie, con particolare riferimento all'area pilota del Progetto comprendente Torre Guaceto, Canale Reale Punta della Contessa e Melendugno.

Nella seconda sessione, gli incontri dal titolo "THE ROAD TO RECOVERY" saranno incentrati sulla gestione Ecosistemica integrata e supporto per decisioni condivise, informate e in tempo reale su pianificazione e gestione delle Aree Protette. Il progetto, finanziato dal Programma di cooperazione Interreg Italia-Croazia, coinvolge, sotto la guida della Regione Puglia, 19 partner - istituzioni pubbliche, università, centri di ricerca e organizzazioni ambientaliste - provenienti dai due Stati che si affacciano sull'Adriatico. Nel corso di tre anni, Cascade punta ad aumentare i livelli di conoscenza e studio sulla vulnerabilità degli ecosistemi interni, costieri e marini in Italia e Croazia con l'obiettivo finale di proteggere le specie in pericolo e supportare la gestione integrata dei territori. Nell'ambito del Progetto, il ciclo di Workshop è un importante spazio di condivisione di casi di studio e di informazioni essenziali per supportare azioni efficaci per affrontare a livello transfrontaliero la vulnerabilità ambientale, la frammentazione e la salvaguardia degli ecosistemi.

LA PARTECIPAZIONE È GRATUITA E PERMETTE DI CONSEGUIRE, PER OGNI WEBINAR, 2 CFP PER GLI ARCHITETTI, RICHIESTI CREDITI APC PER GEOLOGI.

DOCUMENTI

- Programma 29 novembre 
- Programma 1 dicembre 
- Programma 17 gennaio 
- Programma 19 gennaio 

<https://www.facebook.com/photo/?fbid=581698810622066&set=a.521372666654681>



<https://www.istitutodelta.it/cascade-project-workshop/?fbclid=IwAR10xMtdvWunSBePfuolS63zKQcfygXVXgHo2qW5WCF1Rmr-4EhT4PeoGY>

ISTITUTO DELTA
ECOLOGIA APPLICATA

HOME
SERVIZI
PORTFOLIO
TEAM
PUBBLICAZIONI
NEWS
CONTATTI

HOME
CASCADE PROJECT WHORKSHOP

CASCADE PROJECT WHORKSHOP

By Shade | In News | Posted Novembre 29, 2022

"LET'S MAKE SPACE FOR SPECIES" & "THE ROAD TO RECOVERY"

WORKSHOP CON CREDITI FORMATIVI DELL'ORDINE DEGLI ARCHITETTI

Al via, oggi 29 novembre, il ciclo di webinar del Progetto CASCADE. I primi due incontri intitolati "LET'S MAKE SPACE FOR SPECIES" sono dedicati allo sviluppo delle competenze

Croazia, coinvolge, sotto la guida della Regione Puglia, 19 partner – istituzioni pubbliche, università, centri di ricerca e organizzazioni ambientaliste – provenienti dai due Stati che si affacciano sull'Adriatico. Nel corso di tre anni, Cascade punta ad aumentare i livelli di conoscenza e studio sulla vulnerabilità degli ecosistemi interni, costieri e marini in Italia e Croazia con l'obiettivo finale di proteggere le specie in pericolo e supportare

ARTICOLI RECENTI

CASCADE PROJECT WHORKSHOP
📅 Novembre 29, 2022

Master di I e II Livello in Cultural Management – Special Edition "VALUE PROJECT"
📅 Gennaio 19, 2021

La carta regionale degli habitat, su Storie Naturali
📅 Novembre 25, 2020

<https://www.regione.puglia.it/web/ambiente/-/i-webinar-di-cascade-un-network-per-il-mare?redirect=%2Fweb%2Fambiente>

REGIONE PUGLIA > AMBIENTE A+ A-

AMBIENTE REGIONE PUGLIA Come fare per Portali tematici

Homepage > Elenco notizie > I WEBINAR DI CASCADE: UN NETWORK PER IL MARE

I WEBINAR DI CASCADE: UN NETWORK PER IL MARE



La presenza di oltre 550 partecipanti al ciclo di webinar del Progetto CASCADE è la conferma della straordinaria attenzione per il territorio, della rilevanza della gestione ecosistemica integrata e della pianificazione per preservare le aree protette.

Con ventuno relatori che hanno portato l'esperienza delle Università di Bari, Salento, Bologna e Venezia, con i rappresentanti dei partner e degli Enti coinvolti da CASCADE, i sette appuntamenti hanno proposto una panoramica completa degli aspetti amministrativi, delle applicazioni tecnologiche e dei percorsi tecnico scientifici necessari per assicurare il futuro delle aree protette e del pianeta.

Nelle diverse date, sono stati proposti approfondimenti sui temi della *soft restoration*, delle capacità di recupero delle specie, sulle attività tecnico-scientifiche svolte nelle aree marino-costiere delle aree di progetto rappresentate dalla laguna Veneta, dall'area di Goro, dall'AMP di Torre Guaceto e d'area marina di Salina Punta della Contessa.

Con CASCADE, è stato proposto uno spazio dedicato a tutti coloro che sono coinvolti nella pianificazione e gestione delle aree protette per analizzare e definire metodologie e strumenti necessari a garantire la gestione dei sistemi marini costieri.

Con CASCADE è stato promosso un network interdisciplinare per preservare il mare e l'ambiente in cui viviamo.

Per ogni informazione sul Progetto CASCADE e per il download dei materiali è possibile collegarsi al link cascade.commediasrl.it.

Documenti

- Poster
- Ascolta

<https://europuglia.regione.puglia.it/web/europuglia/-/i-webinar-di-cascade-un-network-per-il-mare>

REGIONE PUGLIA > POLITICHE EUROPEE E COOPERAZIONE INTERNAZIONALE > EURO PUGLIA A+ A-

EUROPUGLIA
growing with cooperation

Home Chi siamo Cooperazione territoriale europea Cooperazione internazionale Macroregione adriatico-ionica Contatti

Homepage > Elenco notizie > I webinar di CASCADE: un network per il mare

I webinar di CASCADE: un network per il mare



La presenza di oltre 550 partecipanti ai due cicli di webinar del Progetto CASCADE è la conferma della straordinaria attenzione per il territorio, della rilevanza della gestione ecosistemica integrata e della pianificazione per preservare le aree protette.

Con ventuno relatori che hanno portato l'esperienza delle Università di Bari, Salento, Bologna e Venezia, con i rappresentanti dei partner e degli Enti coinvolti da CASCADE, i sette appuntamenti hanno proposto una panoramica completa degli aspetti amministrativi, delle applicazioni tecnologiche e dei percorsi tecnico scientifici necessari per assicurare il futuro delle aree protette e del pianeta.

Nelle diverse date, sono stati proposti approfondimenti sui temi della *soft restoration*, delle capacità di recupero delle specie, sulle attività tecnico-scientifiche svolte nelle aree marino-costiere delle aree di progetto rappresentate dalla laguna Veneta, dall'area di Goro, dall'AMP di Torre Guaceto e d'area marina di Salina Punta della Contessa.

Con CASCADE, è stato proposto uno spazio dedicato a tutti coloro che sono coinvolti nella pianificazione e gestione delle aree protette per analizzare e definire metodologie e strumenti necessari a garantire la gestione dei sistemi marini costieri.

Con CASCADE è stato promosso un network interdisciplinare per preservare il mare e l'ambiente in cui viviamo.

Per ogni informazione sul Progetto CASCADE e per il download dei materiali è possibile collegarsi a cascade.commediasrl.it.

Eurpuglia **Politiche Europee e Cooperazione internazionale** Ambiente Interreg Italia-Croazia

2014-2020

Publicato il 16 febbraio 2023

Poster and Agenda



REGIONE PUGLIA

È lieta di invitarti all'evento:

**PRIMO WORKSHOP ONLINE CON CFP DELL'ORDINE DEGLI ARCHITETTI,
RICHIESTI CREDITI APC PER GEOLOGI.**



QUANDO

29 NOVEMBRE 2022 DALLE 15 ALLE 17



DOVE

PARTECIPA <https://bit.ly/3THAnms>

Sviluppo delle competenze e delle capacità di recupero delle specie con particolare riferimento all'area pilota del Progetto CASCADE comprendente Torre Guaceto, Canale Reale Punta della Contessa e Melendugno.

La partecipazione è gratuita e permette di conseguire, per ogni webinar, 2 CFP per gli architetti. Richiesti crediti apc per geologi.

REGISTRATI: <https://bit.ly/3ApRbYp>

European Regional Development Fund



CASCADE

CoAStal and marine waters
integrated monitoring systems
for ecosystems proteCtion
AnD managemEnt



LET'S MAKE SPACE FOR SPECIES
29 NOVEMBRE 2022 DALLE 15 ALLE 17

 **WORKSHOP ONLINE**

 **DURATA**
2 ORE

 **CREDITI FORMATIVI**

PRIMO WORKSHOP ONLINE CON CFP DELL'ORDINE DEGLI ARCHITETTI, RICHIESTI CREDITI APC PER GEOLOGI.

Sviluppo delle competenze e delle capacità di recupero delle specie con particolare riferimento all'area pilota del Progetto CASCADE comprendente Torre Guaceto, Canale Reale Punta della Contessa e Melendugno.

La partecipazione è gratuita e permette di conseguire, per ogni webinar, 2 cfp per gli architetti. Richiesti crediti apc per geologi.

PROGRAMMA

15:00 Dott.ssa Valentina De Pinto. Regione Puglia | Presentazione progetto CASCADE.

15:15 Prof. Alberto Basset. UNISALENTO | Complessità dei sistemi ecologici nella conservazione e nel recupero della biodiversità.

15:45 Dott. Giacomo Marzano, Faunista. Consorzio di gestione di Torre Guaceto | Attività di conservazione e recupero tartarughe marine, aspetti biologici e veterinari.

16:15 Dott.ssa Simona Soloperto, Veterinaria. Consorzio di gestione di Torre Guaceto | Attività di conservazione e recupero tartarughe marine, aspetti biologici e veterinari.

16:30 QUESTION TIME

17:00 CONCLUSIONI

PER RICHIEDERE L'ACCREDITAMENTO ALL'ORDINE REGISTRATI QUI: <https://bit.ly/3ApRbYp>
PER PARTECIPARE AL WORKSHOP VAI AL LINK: <https://bit.ly/3THAnms>

CONTACT
DEA FURII
3471312533



con il Patrocinio:



2014 - 2020 Interreg V-A
Italy - Croatia CBC Programme
Call for proposal 2019 Strategic

**CoAStal and marine waters integrated monitoring systems for
ecosystems proteCtion AnD managemEnt
CASCADE**

Priority Axis: Environment and cultural heritage
Specific objective: Improve the environmental quality conditions of the sea and coastal area by
use of sustainable and innovative technologies and approaches

Event follow up report
"5.2 Restoration actions"
2nd Workshop

13.10.2022



Work Package:	5. Communication activities
Deliverable:	Activity 5.2. – Restoration actions

Project Partner:	Dubrovnik Neretva County Institute of Oceanography and fisheries
Name of event:	Workshop 2 – Measures for the further degradation prevention on Neretva pilot area
Date:	13.10.2022
Venue:	Agro Etno park Žabac - Badžula
Short description of event:	In the framework of the implementation of the EU project CASCADE representatives of the Dubrovnik-Neretva County and Institute of Oceanography and Fisheries hosted an event for local stakeholders and general public in the Park Žabac, in Neretva pilot area with the aim of local community participation in the project deliverables.
Speakers speeches brief summary and conclusion:	<p>During this event the audience was presented with CASCADE project details, conducted project activities regarding the research in Neretva area as well Neretva region's natural values.</p> <p>After the introductory word of the project activities by the Dubrovnik Neretva County representative Vicko Grkeš, representatives of the Institute of Oceanography and Fisheries gave presentations entitled:</p> <ul style="list-style-type: none"> • Research results within the P4 Neretva mouth pilot area (hydrophilic toxins) (Romana Roje Busatto, PhD), • Research results within the P4 Neretva mouth pilot area (temperature, salinity and lipophilic toxins) (Ivana Ujević, PhD) <p>The Public institution for management of protected natural areas of Dubrovnik-Neretva county representative, Margarita Polzer presented the experiences of the previous stakeholder workshop held in Ploče as well as the measures for mitigation of harmful impacts on strictly protected species and natural habitats of the Neretva area that were generated and defined through participatory work by all participants.</p> <p>Followed by the Neretva area nature values film screening that explained, pilot area's Natura2000 key habitats and species as an introduction into the stakeholder workshop.</p> <p>The local stakeholder workshop was based on the work of participants divided into two groups, while each group brought together participants with different professional backgrounds. Through the team work and discussion, every group worked with the aim of improving a set of measures that are necessary for preventing further degradation of the Neretva pilot area defined in the previous workshop, as well to emphasize the</p>

	<p>environmental aspects that were not taken into account in the last workshop and develop a strategy so they could also be included in the measures.</p> <p>The measures derived as a conclusion of a previous workshop were supplemented and added and are creating the 6 output measures:</p> <ol style="list-style-type: none"> 1. Encouraging the improvement of cross-border cooperation with Bosnia and Herzegovina, regarding waste management and Neretva river basin water status as well as joint scientific research and work when defining optimal chemical parameters related to good status of waters and autochthonous species. 2. Advocating the importance of including geological research of the rocks and sediments around surface and ground water bodies with the aim of defining the impact on quality regarding the origin of heavy metals in water. 3. Advocating changes in the legislative framework and encouraging the continuation of the Neretva area nature park declaration in joint action with Bosnia and Herzegovina with the aim of protecting the entire ecosystem of the Neretva area 4. Raising farmer's awareness of environmentally friendly agriculture and the importance of farmers' joint action in terms of environmental pollution and climate changes consequences. 5. Education and raising awareness of the local population about the importance of nature protection 6. Advocating the development of a joint authority's system for water and coastal pollution protection and notification system for deviations outside of optimal range in Croatia and Bosnia and Herzegovina.
<p>Role of CASCADE partner in the event:</p>	<p>Organisation and presentation of project activities in the P4 (mouth of the river Neretva)</p>
<p>Type of audience/target groups involved:</p>	<p>Stakeholders, citizens, students</p>

Photos from
event:











DNEVNI RED

Druga radionica s dionicima

Interreg Italy – Croatia CASCADE

Agro etno park Žabac

Badžula

13. listopada 2022.

Vrijeme	Aktivnost
9:30	Registracija sudionika
10:00	Pozdravna riječ <i>Vicko Grkeš, Dubrovačko-neretvanska županija</i>
10:15	Predstavljanje rezultata provedenih istraživanja <i>Ivana Ujević, Institut za oceanografiju i ribarstvo</i> <i>Romana Roje Busatto, Institut za oceanografiju i ribarstvo</i>
10:45	Prikazivanje filma o prirodnim vrijednostima Delte Neretve
11:00	Predstavljanje potencijalnih mjera za ublažavanje štetnih utjecaja na strogo zaštićene vrste i prirodna staništa Neretve <i>Margarita Polzer, Javna ustanova za upravljanje zaštićenim dijelovima prirode Dubrovačko-neretvanske županije</i>
11:30	Pauza
11:40	Rad u grupama <i>Svi sudionici</i>
12:00	Prezentiranje rada u grupama i odabir mjera i akcija <i>Svi sudionici</i>
12:30	Obilazak pilot područja – Vožnja lađama do jezera Kuti uz stručno vođenje Javne ustanove za upravljanje zaštićenim dijelovima prirode Dubrovačko-neretvanske županije <i>Svi sudionici</i>
13:30	Radni ručak